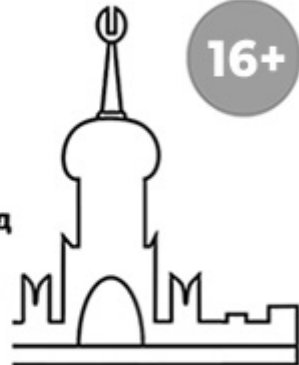




Официальный
Вестник
Муниципального образования город
Тула

16+



Бюллетень

№ 78 (78)
29 декабря 2023

ЗАКЛЮЧЕНИЯ О РЕЗУЛЬТАТАХ ПУБЛИЧНЫХ СЛУШАНИЙ

«26» декабря 2023 г.

Публичные слушания, назначенные постановлением Главы муниципального образования город Тула от 12 декабря 2023 г. № 324-п «О назначении публичных слушаний по обсуждению проекта решения о предоставлении разрешения на условно разрешенный вид использования земельного участка с кадастровым номером 71:14:011101:1184, расположенного по адресу: Тульская область, муниципальное образование г. Тула, деревня Варфоломеево, восточнее земельного участка с кадастровым номером 71:14:011101:965», проведены постоянно действующей комиссией по подготовке и проведению публичных слушаний и общественных обсуждений по градостроительным вопросам и правилам благоустройства территории муниципального образования город Тула с 13 по 25 декабря 2023 года.

Перечень информационных материалов:

1. Копия постановления Главы муниципального образования город Тула от 12 декабря 2023 г. № 324-п.
2. Копия обращения главы администрации города Тулы от 11 декабря 2023 г. № 25090-И.
3. Копия выписки из Единого государственного реестра недвижимости об объекте недвижимости от 15 ноября 2023 г. на земельный участок с кадастровым номером 71:14:011101:1184.
4. Проект постановления администрации города Тулы.

Оповещение о начале публичных слушаний опубликовано в официальном печатном издании муниципального образования город Тула - бюллетене «Официальный вестник муниципального образования город Тула»; размещено на официальном сайте муниципального образования город Тула и в официальном сетевом издании муниципального образования город Тула «Сборник правовых актов и иной официальной информации муниципального образования город Тула» в информационно-телекоммуникационной сети «Интернет» по адресу: <http://www.npatula-city.ru> 13 декабря 2023 года.

Экспозиция проекта проходила в здании главного управления администрации города Тулы по Зареченскому территориальному округу по адресу: г. Тула, ул. Литейная, д. 10, с 13 по 25 декабря 2023 года.

Консультации по экспозиции проекта проводились каждый понедельник с 14.00 часов до 16.00 часов и каждый четверг с 9.00 часов до 11.00 часов.

Собрание участников публичных слушаний проведено 25 декабря 2023 года в 17.00 часов по адресу: г. Тула, Красноармейский пр., д. 1, МУК «Тульская библиотечная система» Библиотечно-информационный комплекс».

В публичных слушаниях приняли участие: 2 юридических лица, 1 из которых не является участником публичных слушаний и 1 физическое лицо, не являющееся участником публичных слушаний.

По результатам публичных слушаний составлен протокол публичных слушаний от 26 декабря 2023 г., на основании которого подготовлено заключение о результатах публичных слушаний.

В период проведения публичных слушаний были поданы следующие замечания и предложения:

1. От граждан, постоянно проживающих в пределах территориальной зоны, в границах которой расположен земельный участок или объект капитального строительства, в отношении которого подготовлен данный проект: 0 предложений и 0 замечаний.
2. От правообладателей земельных участков и (или) расположенных на них объектов капитального строительства, находящихся в пределах территориальной зоны, в границах которой расположен земельный участок или объект капитального строительства, в отношении которого подготовлен данный проект: 0 предложений и 0 замечаний.
3. От граждан, постоянно проживающих в границах земельных участков, прилегающих к земельному участку, в отношении которого подготовлен данный проект, правообладателей таких земельных участков или расположенных на них объектов капитального строительства, правообладателей помещений, являющихся частью объекта капитального строительства, в отношении которого подготовлен данный проект: 0 предложений и 0 замечаний.
4. От ресурсоснабжающих организаций: 0 предложений и 1 замечание.

Рекомендации организатора публичных слушаний о целесообразности или нецелесообразности учета внесенных предложений и замечаний:

№ п/п	Содержание предложения (замечания)	Рекомендации организатора
1.	Учесть расположение электросетевых объектов и охранных зон линий, ограничения, накладываемые на использование объектов недвижимости в границах таких зон в соответствии с постановлением Правительства РФ от 24 февраля 2009 г. № 160 «О порядке установления охранных зон объектов электросетевого хозяйства и особых условий использования земельных участков, расположенных в границах таких зон», постановлением Правительства РФ № 270 от 18 февраля 2023 г. «О некоторых вопросах использования земельных участков, расположенных в границах охранных зон объектов электросетевого хозяйства» (замечание от 1-й ресурсоснабжающей организации)	В соответствии с постановлением Правительства РФ от 24 февраля 2009 г. № 160 «О порядке установления охранных зон объектов электросетевого хозяйства и особых условий использования земельных участков, расположенных в границах таких зон», постановлением Правительства РФ № 270 от 18 февраля 2023 г. «О некоторых вопросах использования земельных участков, расположенных в границах охранных зон объектов электросетевого хозяйства» целесообразно учесть замечание

Выводы по результатам публичных слушаний: поддержать проект решения о предоставлении разрешения на условно разрешенный вид использования земельного участка с кадастровым номером 71:14:011101:1184, площадью 3468 кв.м, расположенного по адресу: Тульская область, муниципальное образование г. Тула, деревня Варфоломеево, восточнее земельного участка с кадастровым номером 71:14:011101:965, территориальная зона О-1-2 (смешанная общественно-жилая зона) - «хранение автотранспорта», с учетом замечания.

Опубликовать настоящее заключение в официальном печатном издании муниципального образования город Тула - бюллетене «Официальный вестник муниципального образования город Тула», разместить в официальном сетевом издании муниципального образования город Тула «Сборник правовых актов и иной официальной информации муниципального образования город Тула» в информационно-телекоммуникационной сети

«Интернет» по адресу: <http://www.npatula-city.ru> и на официальном сайте муниципального образования город Тула (<http://www.dumatula-city.ru>).

Заместитель начальника управления градостроительства и архитектуры администрации города Тулы, член постоянно действующей комиссии по подготовке и проведению публичных слушаний и общественных обсуждений по градостроительным вопросам и правилам благоустройства территории муниципального образования город Тула

Д.В. Гальперин

«26» декабря 2023 г.

Публичные слушания, назначенные постановлением Главы муниципального образования город Тула от 12 декабря 2023 г. № 325-п «О назначении публичных слушаний по обсуждению проекта решения о предоставлении разрешения на условно разрешенные виды использования земельного участка с кадастровым номером 71:30:130101:114, расположенного по адресу: Российская Федерация, Тульская область, г. Тула, Привокзальный район, д. Елькино», проведены постоянно действующей комиссией по подготовке и проведению публичных слушаний и общественных обсуждений по градостроительным вопросам и правилам благоустройства территории муниципального образования город Тула с 13 по 25 декабря 2023 года.

Перечень информационных материалов:

1. Копия постановления Главы муниципального образования город Тула от 12 декабря 2023 г. № 325-п.

2. Копия обращения главы администрации города Тулы от 11 декабря 2023 г. № 25105-И.

3. Копия выписки из Единого государственного реестра недвижимости об объекте недвижимости от 27 ноября 2023 года на земельный участок с кадастровым номером 71:30:130101:114.

4. Копия пояснительной записки.

5. Проект постановления администрации города Тулы.

Оповещение о начале публичных слушаний опубликовано в официальном печатном издании муниципального образования город Тула - бюллетене «Официальный вестник муниципального образования город Тула»; размещено на официальном сайте муниципального образования город Тула и в официальном сетевом издании муниципального образования город Тула «Сборник правовых актов и иной официальной информации муниципального образования город Тула» в информационно-телекоммуникационной сети «Интернет» по адресу: <http://www.npatula-city.ru> 13 декабря 2023 года.

Экспозиция проекта проходила в здании главного управления администрации города Тулы по Привокзальному территориальному округу по адресу: г.

Тула, ул. Болдина, д. 50, с 13 по 25 декабря 2023 года. Консультации по экспозиции проекта проводились каждую среду и пятницу с 15.00 часов до 17.00 часов.

Собрание участников публичных слушаний проведено 25 декабря 2023 года в 17.00 часов по адресу: г. Тула, Красноармейский пр., д. 1, МУК «Тульская библиотечная система» Библиотечно-информационный комплекс».

В публичных слушаниях приняло участие 1 юридическое лицо, которое не является участником публичных слушаний.

По результатам публичных слушаний составлен протокол публичных слушаний от 26 декабря 2023 г., на основании которого подготовлено заключение о результатах публичных слушаний.

В период проведения публичных слушаний были поданы следующие замечания и предложения:

1. От граждан, постоянно проживающих в пределах территориальной зоны, в границах которой расположен земельный участок или объект капитального строительства, в отношении которого подготовлен данный проект: 0 предложений и 0 замечаний.

2. От правообладателей земельных участков и (или) расположенных на них объектов капитального строительства, находящихся в пределах территориальной зоны, в границах которой расположен земельный участок или объект капитального строительства, в отношении которого подготовлен данный проект: 0 предложений и 0 замечаний.

3. От граждан, постоянно проживающих в границах земельных участков, прилегающих к земельному участку, в отношении которого подготовлен данный проект, правообладателей таких земельных участков или расположенных на них объектов капитального строительства, правообладателей помещений, являющихся частью объекта капитального строительства, в отношении которого подготовлен данный проект: 0 предложений и 0 замечаний.

4. От ресурсоснабжающих организаций: 0 предложений и 1 замечание.

Рекомендации организатора публичных слушаний о целесообразности или нецелесообразности учета внесенных предложений и замечаний:

№ п/п	Содержание предложения (замечания)	Рекомендации организатора
1.	Учесть расположение электросетевых объектов и охранных зон линий, ограничения, накладываемые на использование объектов недвижимости в границах таких зон в соответствии с постановлением Правительства РФ от 24 февраля 2009 г. № 160 «О порядке установления охранных зон объектов электросетевого хозяйства и особых условий использования земельных участков, расположенных в границах таких зон», постановлением Правительства РФ № 270 от 18 февраля 2023 г. «О некоторых вопросах использования земельных участков, расположенных в границах охранных зон объектов электросетевого хозяйства» (замечание от 1-й ресурсоснабжающей организации)	В соответствии с постановлением Правительства РФ от 24 февраля 2009 г. № 160 «О порядке установления охранных зон объектов электросетевого хозяйства и особых условий использования земельных участков, расположенных в границах таких зон», постановлением Правительства РФ № 270 от 18 февраля 2023 г. «О некоторых вопросах использования земельных участков, расположенных в границах охранных зон объектов электросетевого хозяйства» целесообразно учесть замечание

Выводы по результатам публичных слушаний: поддержать проект решения о предоставлении разрешения на условно разрешенные виды использования земельного участка с кадастровым номером 71:30:130101:114, площадью 14 148 кв. м, расположенного по адресу: Российская Федерация, Тульская область, г. Тула, Привокзальный район, д. Елькино, территориальная зона Т-1 (зона транспортной инфраструктуры) - «общественное питание», «гостиничное обслуживание», «магазины», «склады», с учетом замечания.

Опубликовать настоящее заключение в официальном печатном издании муниципального образования город Тула - бюллетене «Официальный вестник муниципального образования город Тула», разместить в официальном сетевом издании муниципального образования город Тула «Сборник правовых актов и иной официальной информации муниципального образования город Тула» в информационно-телекоммуникационной сети

«Интернет» по адресу: <http://www.npatula-city.ru> и на официальном сайте муниципального образования город Тула (<http://www.dumatula-city.ru>).

Заместитель начальника управления градостроительства и архитектуры администрации города Тулы, член постоянно действующей комиссии по подготовке и проведению публичных слушаний и общественных обсуждений по градостроительным вопросам и правилам благоустройства территории муниципального образования город Тула

Д.В. Гальперин

«26» декабря 2023 г.

Публичные слушания, назначенные постановлением Главы муниципального образования город Тула от 12 декабря 2023 г. № 326-п «О назначении публичных слушаний по обсуждению проекта решения о предоставлении разрешения на условно разрешенные виды использования земельного участка с кадастровым номером 71:30:130101:116, расположенного по адресу: Российская Федерация, Тульская область, г. Тула, Привокзальный район, д. Елькино», проведены постоянно действующей комиссией по подготовке и проведению публичных слушаний и общественных обсуждений по градостроительным вопросам и правилам благоустройства территории муниципального образования город Тула с 13 по 25 декабря 2023 года.

Перечень информационных материалов:

1. Копия постановления Главы муниципального образования город Тула от 12 декабря 2023 г. № 326-п.

2. Копия обращения главы администрации города Тулы от 11 декабря 2023 г. № 25094-И.

3. Копия выписки из Единого государственного реестра недвижимости об объекте недвижимости от 27 ноября 2023 года на земельный участок с кадастровым номером 71:30:130101:116.

4. Копия пояснительной записки.

5. Проект постановления администрации города Тулы.

Оповещение о начале публичных слушаний опубликовано в официальном печатном издании муниципального образования город Тула - бюллетене «Официальный вестник муниципального образования город Тула»; размещено на официальном сайте муниципального образования город Тула и в официальном сетевом издании муниципального образования город Тула «Сборник правовых актов и иной официальной информации муниципального образования город Тула» в информационно-телекоммуникационной сети «Интернет» по адресу: <http://www.npatula-city.ru> 13 декабря 2023 года.

Экспозиция проекта проходила в здании главного управления администрации города Тулы по Привокзальному территориальному округу по адресу: г. Тула, ул. Болдина, д. 50, с 13 по 25 декабря 2023 года. Консультации по экспозиции проекта проводились каждую среду и пятницу с 15.00 часов до 17.00 часов.

Собрание участников публичных слушаний проведено 25 декабря 2023 года в 17.00 часов по адресу: г. Тула, Красноармейский пр., д. 1, МУК «Тульская библиотечная система» Библиотечно-информационный комплекс».

В публичных слушаниях приняло участие 1 юридическое лицо, которое не является участником публичных слушаний.

По результатам публичных слушаний составлен протокол публичных слушаний от 26 декабря 2023 г., на основании которого подготовлено заключение о результатах публичных слушаний.

В период проведения публичных слушаний были поданы следующие замечания и предложения:

1. От граждан, постоянно проживающих в пределах территориальной зоны, в границах которой расположен земельный участок или объект капитального строительства, в отношении которого подготовлен данный проект: 0 предложений и 0 замечаний.

2. От правообладателей земельных участков и (или) расположенных на них объектов капитального строительства, находящихся в пределах территориальной зоны, в границах которой расположен земельный участок или объект капитального строительства, в от-

ношении которого подготовлен данный проект: 0 предложений и 0 замечаний.

3. От граждан, постоянно проживающих в границах земельных участков, прилегающих к земельному участку, в отношении которого подготовлен данный проект, правообладателей таких земельных участков или расположенных на них объектов капитального строительства, правообладателей помещений, являющихся частью объекта капитального строительства, в отношении которого подготовлен данный проект: 0 предложений и 0 замечаний.

4. От ресурсоснабжающих организаций: 0 предложений и 1 замечание.

Рекомендации организатора публичных слушаний о целесообразности или нецелесообразности учета внесенных предложений и замечаний:

№ п/п	Содержание предложения (замечания)	Рекомендации организатора
1.	Учесть расположение электросетевых объектов и охранных зон линий, ограничения, накладываемые на использование объектов недвижимости в границах таких зон в соответствии с постановлением Правительства РФ от 24 февраля 2009 г. № 160 «О порядке установления охранных зон объектов электросетевого хозяйства и особых условий использования земельных участков, расположенных в границах таких зон», постановлением Правительства РФ № 270 от 18 февраля 2023 г. «О некоторых вопросах использования земельных участков, расположенных в границах охранных зон объектов электросетевого хозяйства» (замечание от 1-й ресурсоснабжающей организации)	В соответствии с постановлением Правительства РФ от 24 февраля 2009 г. № 160 «О порядке установления охранных зон объектов электросетевого хозяйства и особых условий использования земельных участков, расположенных в границах таких зон», постановлением Правительства РФ № 270 от 18 февраля 2023 г. «О некоторых вопросах использования земельных участков, расположенных в границах охранных зон объектов электросетевого хозяйства» целесообразно учесть замечание

Выводы по результатам публичных слушаний: поддержать проект решения о предоставлении разрешения на условно разрешенные виды использования земельного участка с кадастровым номером 71:30:130101:116, площадью 12988 кв. м, расположенного по адресу: Российская Федерация, Тульская область, г. Тула, Привокзальный район, д. Елькино, территориальная зона Т-1 (зона транспортной инфраструктуры) - «общественное питание», «гостиничное обслуживание», «магазины», «склады», с учетом замечания.

Опубликовать настоящее заключение в официальном печатном издании муниципального образования город Тула - бюллетене «Официальный вестник муниципального образования город Тула», разместить в официальном сетевом издании муниципального образования город Тула «Сборник правовых актов и иной официальной информации муниципального образования город Тула» в информационно-телекоммуникационной сети

«Интернет» по адресу: <http://www.nptula-city.ru> и на официальном сайте муниципального образования город Тула (<http://www.dumatula-city.ru>).

Заместитель начальника управления градостроительства и архитектуры администрации города Тулы, член постоянно действующей комиссии по подготовке и проведению публичных слушаний и общественных обсуждений по градостроительным вопросам и правилам благоустройства территории муниципального образования город Тула

Д.В. Гальперин

«26» декабря 2023 г.

Публичные слушания, назначенные постановлением Главы муниципального образования город Тула от 12 декабря 2023 г. № 327-п «О назначении публичных слушаний по обсуждению проекта решения о предоставлении разрешения на условно разрешенный вид использования земельного участка с кадастровым номером 71:30:050201:3163, расположенного по адресу: Тульская область, г. Тула, Центральный, пр-кт Ленина, д. 34а», проведены постоянно действующей комиссией по подготовке и проведению публичных слушаний и общественных обсуждений по градостроительным вопросам и правилам благоустройства территории муниципального образования город Тула с 13 по 25 декабря 2023 года.

Перечень информационных материалов:

1. Копия постановления Главы муниципального образования город Тула от 12 декабря 2023 г. № 323-п.

2. Копия обращения главы администрации города Тулы от 11 декабря 2023 г. № 25098-И.

3. Копия пояснительной записки.

4. Копия выписки из Единого государственного реестра недвижимости об объекте недвижимости от 4 декабря 2023 года на земельный участок с кадастровым номером 71:30:050201:3163.

5. Проект постановления администрации города Тулы.

Оповещение о начале публичных слушаний опубликовано в официальном печатном издании муниципального образования город Тула - бюллетене «Официальный вестник муниципального образования город Тула»; размещено на официальном сайте муниципального образования город Тула и в официальном сетевом издании муниципального образования город Тула «Сборник правовых актов и иной официальной информации муниципального образования город Тула» в информационно-телекоммуникационной сети «Интернет» по адресу: <http://www.nptula-city.ru> 13 декабря 2023 года.

Экспозиция проекта проходила в здании главного управления администрации города Тулы по Центральному территориальному округу по адресу: г. Тула, ул. Тургеневская, д. 67, с 13 по 25

декабря 2023 года. Консультации по экспозиции проекта проводились каждый понедельник и четверг с 15.00 часов до 17.00 часов.

Собрание участников публичных слушаний проведено 25 декабря 2023 года в 17.00 часов по адресу: г. Тула, Красноармейский пр., д. 1, МУК «Тульская библиотечная система» Библиотечно-информационный комплекс».

В публичных слушаниях приняло участие 3 юридических лица, которые не являются участниками публичных слушаний.

По результатам публичных слушаний составлен протокол публичных слушаний от 26 декабря 2023 г., на основании которого подготовлено заключение о результатах публичных слушаний.

В период проведения публичных слушаний были поданы следующие замечания и предложения:

1. От граждан, постоянно проживающих в пределах территориальной зоны, в границах которой расположен земельный участок или объект капитального строительства, в отношении которого подготовлен данный проект: 0 предложений и 0 замечаний.

2. От правообладателей земельных участков и (или) расположенных на них объектов капитального строительства, находящихся в пределах территориальной зоны, в границах которой расположен земельный участок или объект капитального строительства, в отношении которого подготовлен данный проект: 0 предложений и 0 замечаний.

3. От граждан, постоянно проживающих в границах земельных участков, прилегающих к земельному участку, в отношении которого подготовлен данный проект, правообладателей таких земельных участков или расположенных на них объектов капитального строительства, правообладателей помещений, являющихся частью объекта капитального строительства, в отношении которого подготовлен данный проект: 0 предложений и 0 замечаний.

4. От ресурсоснабжающих организаций: 0 предложений и 3 замечания.

Рекомендации организатора публичных слушаний о целесообразности или нецелесообразности учета внесенных предложений и замечаний:

№ п/п	Содержание предложения (замечания)	Рекомендации организатора
1.	На земельном участке с кадастровым номером 71:30:050201:3163, расположенном по адресу: Тульская область, г. Тула, Центральный, пр-кт Ленина, д. 34а, располагаются муниципальные тепловые сети, обслуживаемые АО «Тулатеплосеть». Согласно приказу Минстроя России от 17 августа 1992 г. № 197 «О типовых правилах охраны коммунальных тепловых сетей» охранная зона тепловой сети составляет 3 метра в каждую сторону от края строительных конструкций тепловой сети. В охранной зоне запрещается устройство спортивных и игровых площадок, а также стоянок всех видов машин. Запрещается производить земляные работы, планировку грунта, работы, связанные с разбиванием грунта и дорожного покрытия без письменного согласия организаций, в ведении которых находятся тепловые сети. В случае организации строительства в охранной зоне тепловой сети, исполнителю работ необходимо обратиться в АО «Тулатеплосеть» для получения технических условий на вынос участка тепловой сети, попадающей в зону застройки (замечание от 1-й ресурсоснабжающей организации)	Согласно приказу Минстроя России от 17 августа 1992 г. № 197 «О типовых правилах охраны коммунальных тепловых сетей» целесообразно учесть замечание

2.	Учесть расположение электросетевых объектов и охранных зон линий, ограничения, накладываемые на использование объектов недвижимости в границах таких зон в соответствии с постановлением Правительства РФ от 24 февраля 2009 г. № 160 «О порядке установления охранных зон объектов электросетевого хозяйства и особых условий использования земельных участков, расположенных в границах таких зон», постановлением Правительства РФ № 270 от 18 февраля 2023 г. «О некоторых вопросах использования земельных участков, расположенных в границах охранных зон объектов электросетевого хозяйства» (замечание от 1-й ресурсоснабжающей организации)	В соответствии с постановлением Правительства РФ от 24 февраля 2009 г. № 160 «О порядке установления охранных зон объектов электросетевого хозяйства и особых условий использования земельных участков, расположенных в границах таких зон», постановлением Правительства РФ № 270 от 18 февраля 2023 г. «О некоторых вопросах использования земельных участков, расположенных в границах охранных зон объектов электросетевого хозяйства» целесообразно учесть замечание
3.	По территории земельного участка с кадастровым номером 71:30:050201:3163, проходит сеть водоснабжения, эксплуатируемая АО «Тулагорводоканал». В соответствии с СП 42.13330.2016 «Градостроительство. Планировка и застройка городских и сельских поселений» расстояние по горизонтали в свету от подземных сетей водоснабжения до фундаментов зданий и сооружений (в т.ч. ограждений) должно составлять не менее 5 м. Вследствие чего необходимо учесть факты наличия объектов коммунальной инфраструктуры (замечание от 1-й ресурсоснабжающей организации)	Согласно СП 42.13330.2016 «Градостроительство. Планировка и застройка городских и сельских поселений» целесообразно учесть замечание

Выводы по результатам публичных слушаний: поддержать проект решения о предоставлении разрешения на условно разрешенный вид использования земельного участка с кадастровым номером 71:30:050201:3163, площадью 1028 кв. м, расположенного по адресу: Тульская область, г. Тула, Центральный, пр-кт Ленина, д. 34а, территориальная зона О-1 (многофункциональная общественно-деловая зона) - «стоянка транспортных средств», с учетом замечаний.

Опубликовать настоящее заключение в официальном печатном издании муниципального образования город Тула - бюллетене «Официальный вестник муниципального образования город Тула», разместить в официальном сетевом издании муниципального образования город Тула «Сборник правовых актов и иной официальной информации муниципального образования город Тула» в информационно-телекоммуникационной сети

«Интернет» по адресу: <http://www.npatula-city.ru> и на официальном сайте муниципального образования город Тула (<http://www.dumatula-city.ru>).

Заместитель начальника управления градостроительства и архитектуры администрации города Тулы, член постоянно действующей комиссии по подготовке и проведению публичных слушаний и общественных обсуждений по градостроительным вопросам и правилам благоустройства территории муниципального образования город Тула

Д.В. Гальперин

«26» декабря 2023 г.

Публичные слушания, назначенные постановлением Главы муниципального образования город Тула от 14 декабря 2023 г. № 330-п «О назначении публичных слушаний по обсуждению проекта решения о предоставлении разрешения на условно разрешенный вид использования земельного участка с кадастровым номером 71:30:040113:987, расположенного по адресу: Тульская область, г. Тула, Советский район, пересечение ул. Демонстрации и ул. Дм. Ульянова», проведены постоянно действующей комиссией по подготовке и проведению публичных слушаний и общественных обсуждений по градостроительным вопросам и правилам благоустройства территории муниципального образования город Тула с 15 по 25 декабря 2023 года.

Перечень информационных материалов:

1. Копия постановления Главы муниципального образования город Тула от 14 декабря 2023 г. № 330-п.

2. Копия обращения главы администрации города Тулы от 13 декабря 2023 г. № 25306-И.

3. Копия выписки из Единого государственного реестра недвижимости об объекте недвижимости от 27 ноября 2023 года на земельный участок с кадастровым номером 71:30:040113:987.

4. Проект постановления администрации города Тулы.

Оповещение о начале публичных слушаний опубликовано в официальном печатном издании муниципального образования город Тула - бюллетене «Официальный вестник муниципального образования город Тула»; размещено на официальном сайте муниципального образования город Тула и в официальном сетевом издании муниципального образования город Тула «Сборник правовых актов и иной официальной информации муниципального образования город Тула» в информационно-телекоммуникационной сети «Интернет» по адресу: <http://www.npatula-city.ru> 15 декабря 2023 года.

Экспозиция проекта проходила в здании главного управления администрации города Тулы по Советскому территориальному округу по адресу: г. Тула, ул. Вересаева, д. 2, с 15 по 25 декабря 2023 года. Консультации по экспозиции

проекта проводились каждый вторник и четверг с 10.00 часов до 12.00 часов.

Собрание участников публичных слушаний проведено 25 декабря 2023 года в 17.00 часов по адресу: г. Тула, Красноармейский пр., д. 1, МУК «Тульская библиотечная система» Библиотечно-информационный комплекс».

В публичных слушаниях приняли участие: 3 физических лица, 2 из которых являются участниками публичных слушаний; 2 юридических лица, которые не являются участниками публичных слушаний.

По результатам публичных слушаний составлен протокол публичных слушаний от 26 декабря 2023 г., на основании которого подготовлено заключение о результатах публичных слушаний.

В период проведения публичных слушаний были поданы следующие замечания и предложения:

1. От граждан, постоянно проживающих в пределах территориальной зоны, в границах которой расположен земельный участок или объект капитального строительства, в отношении которого подготовлен данный проект: 0 предложений и 0 замечаний.

2. От правообладателей земельных участков и (или) расположенных на них объектов капитального строительства, находящихся в пределах территориальной зоны, в границах которой расположен земельный участок или объект капитального строительства, в отношении которого подготовлен данный проект: 0 предложений и 0 замечаний.

3. От граждан, постоянно проживающих в границах земельных участков, прилегающих к земельному участку, в отношении которого подготовлен данный проект, правообладателей таких земельных участков или расположенных на них объектов капитального строительства, правообладателей помещений, являющихся частью объекта капитального строительства, в отношении которого подготовлен данный проект: 0 предложений и 0 замечаний.

4. От ресурсоснабжающих организаций: 0 предложений и 2 замечания.

Рекомендации организатора публичных слушаний о целесообразности или нецелесообразности учета внесенных предложений и замечаний:

№ п/п	Содержание предложения (замечания)	Рекомендации организатора
1.	На земельном участке с кадастровым номером 71:30:040113:987, расположенном по адресу: Тульская область, г. Тула, Советский район, пересечение ул. Демонстрации и ул. Дм. Ульянова, располагаются муниципальные тепловые сети, обслуживаемые АО «Тулапелосеть». Согласно приказу Минстроя России от 17 августа 1992 г. № 197 «О типовых правилах охраны коммунальных тепловых сетей» охранный зона тепловой сети составляет 3 метра в каждую сторону от края строительных конструкций тепловой сети. В охранный зоне запрещается устройство спортивных и игровых площадок, а также стоянок всех видов машин. Запрещается производить земляные работы, планировку грунта, работы, связанные с разбиванием грунта и дорожного покрытия без письменного согласия организаций, в ведении которых находятся тепловые сети. В случае организации строительства в охранный зоне тепловой сети, исполнителю работ необходимо обратиться в АО «Тулапелосеть» для получения технических условий на вынос участка тепловой сети, попадающей в зону застройки (замечание от 1-й ресурсоснабжающей организации)	Согласно приказу Минстроя России от 17 августа 1992 г. № 197 «О типовых правилах охраны коммунальных тепловых сетей» целесообразно учесть замечание
2.	Учесть расположение электросетевых объектов и охранных зон линий, ограничения, накладываемые на использование объектов недвижимости в границах таких зон в соответствии с постановлением Правительства РФ от 24 февраля 2009 г. № 160 «О порядке установления охранных зон объектов электросетевого хозяйства и особых условий использования земельных участков, расположенных в границах таких зон», постановлением Правительства РФ № 270 от 18 февраля 2023 г. «О некоторых вопросах использования земельных участков, расположенных в границах охранных зон объектов электросетевого хозяйства» (замечание от 1-й ресурсоснабжающей организации)	В соответствии с постановлением Правительства РФ от 24 февраля 2009 г. № 160 «О порядке установления охранных зон объектов электросетевого хозяйства и особых условий использования земельных участков, расположенных в границах таких зон», постановлением Правительства РФ № 270 от 18 февраля 2023 г. «О некоторых вопросах использования земельных участков, расположенных в границах охранных зон объектов электросетевого хозяйства» целесообразно учесть замечание

Выводы по результатам публичных слушаний: поддержать проект решения о предоставлении разрешения на условно разрешенный вид использования земельного участка с кадастровым номером 71:30:040113:987, площадью 286 кв. м, расположенного по адресу: Тульская область, г. Тула, Советский район, пересечение ул. Демонстрации и ул. Дм. Ульянова, территориальная зона Ж-4 (зона застройки многоэтажными жилыми домами) - «стоянка транспортных средств», с учетом замечаний.

Опубликовать настоящее заключение в официальном печатном издании муниципального образования город Тула - бюллетене «Официальный вестник муниципального образования город Тула», разместить в официальном сетевом издании муниципального образования город Тула «Сборник правовых актов и иной официальной информации муниципального образования город Тула» в информационно-телекоммуникационной сети

«Интернет» по адресу: <http://www.npatula-city.ru> и на официальном сайте муниципального образования город Тула (<http://www.dumatula-city.ru>).

Заместитель начальника управления градостроительства и архитектуры администрации города Тулы, член постоянно действующей комиссии по подготовке и проведению публичных слушаний и общественных обсуждений по градостроительным вопросам и правилам благоустройства территории муниципального образования город Тула

Д.В. Гальперин

«26» декабря 2023 г.

Публичные слушания, назначенные постановлением Главы муниципального образования город Тула от 12 декабря 2023 г. № 329-п «О назначении публичных слушаний по обсуждению проекта планировки территории квартала, ограниченного проездом 1-й Лихвинский и проездом Китаевский в Привокзальном районе города Тулы» проведены постоянно действующей комиссией по подготовке и проведению публичных слушаний и общественных обсуждений по градостроительным вопросам и правилам благоустройства территории муниципального образования город Тула с 13 по 25 декабря 2023 года.

г. Тула, ул. Болдина, д. 50, с 13 по 25 декабря 2023 года. Консультации по экспозиции проекта проводились каждую среду и пятницу с 15.00 часов до 17.00 часов.

Собрание участников публичных слушаний проведено 25 декабря 2023 года в 17.00 часов по адресу: г. Тула, Красноармейский пр., д. 1, МУК «Тульская библиотечная система» Библиотечно-информационный комплекс».

В публичных слушаниях приняли участие: 2 юридических лица, 1 из которых является участником публичных слушаний. По результатам публичных слушаний составлен протокол публичных слушаний от 26 декабря 2023 г., на основании которого подготовлено заключение о результатах публичных слушаний.

В период проведения публичных слушаний были поданы замечания и предложения от участников публичных слушаний и ресурсоснабжающих организаций:

1. От граждан, постоянно проживающих на территории, в отношении которой подготовлен данный проект: 0 предложений и 0 замечаний.
2. От правообладателей земельных участков, находящихся в границах территории, в отношении которой подготовлен данный проект, и (или) расположенных на них объектов капитального строительства, а также правообладателей помещений, являющихся частью указанных объектов капитального строительства: 0 предложений и 0 замечаний.
3. От ресурсоснабжающих организаций: 0 предложений и 1 замечание.

Перечень информационных материалов:

1. Копия постановления Главы муниципального образования город Тула от 12 декабря 2023 г. № 329-п.

2. Проект планировки территории квартала, ограниченного проездом 1-й Лихвинский и проездом Китаевский в Привокзальном районе города Тулы (Том 1. Основная часть; Том 2. Материалы по обоснованию).

Оповещение о начале публичных слушаний опубликовано в официальном печатном издании муниципального образования город Тула - бюллетене «Официальный вестник муниципального образования город Тула»; размещено на официальном сайте муниципального образования город Тула и в официальном сетевом издании муниципального образования город Тула «Сборник правовых актов и иной официальной информации муниципального образования город Тула» в информационно-телекоммуникационной сети «Интернет» по адресу: <http://www.npatula-city.ru> 13 декабря 2023 года.

Рекомендации организатора публичных слушаний о целесообразности или нецелесообразности учета внесенных предложений и замечаний от участников публичных слушаний и ресурсоснабжающих организаций:

Экспозиция проекта проходила в здании главного управления администрации города Тулы по Привокзальному территориальному округу по адресу:

№ п/п	Содержание предложения (замечания)	Рекомендации организатора
1.	Учесть расположение электросетевых объектов и охранных зон линий, ограничения, накладываемые на использование объектов недвижимости в границах таких зон в соответствии с постановлением Правительства РФ от 24 февраля 2009 г. № 160 «О порядке установления охранных зон объектов электросетевого хозяйства и особых условий использования земельных участков, расположенных в границах таких зон», постановлением Правительства РФ № 270 от 18 февраля 2023 г. «О некоторых вопросах использования земельных участков, расположенных в границах охранных зон объектов электросетевого хозяйства» (замечание от 1-й ресурсоснабжающей организации)	В соответствии с постановлением Правительства РФ от 24 февраля 2009 г. № 160 «О порядке установления охранных зон объектов электросетевого хозяйства и особых условий использования земельных участков, расположенных в границах таких зон», постановлением Правительства РФ № 270 от 18 февраля 2023 г. «О некоторых вопросах использования земельных участков, расположенных в границах охранных зон объектов электросетевого хозяйства» целесообразно учесть замечание

Выводы по результатам публичных слушаний: поддержать проект планировки территории квартала, ограниченного проездом 1-й Лихвинский и проездом Китаевский в Привокзальном районе города Тулы, с учетом замечания.

сайте муниципального образования город Тула (<http://www.dumatula-city.ru>).

Опубликовать настоящее заключение в официальном печатном издании муниципального образования город Тула - бюллетене «Официальный вестник муниципального образования город Тула», разместить в официальном сетевом издании муниципального образования город Тула «Сборник правовых актов и иной официальной информации муниципального образования город Тула» в информационно-телекоммуникационной сети «Интернет» по адресу: <http://www.npatula-city.ru> и на официальном

Заместитель начальника управления градостроительства и архитектуры администрации города Тулы, член постоянно действующей комиссии по подготовке и проведению публичных слушаний и общественных обсуждений по градостроительным вопросам и правилам благоустройства территории муниципального образования город Тула

Д.В. Гальперин

«27» декабря 2023 г.

Публичные слушания, назначенные постановлением Главы муниципального образования город Тула от 12 декабря 2023 г. № 328-п «О назначении публичных слушаний по обсуждению схемы расположения земельного участка на кадастровом плане территории под многоквартирным домом по адресу: Тульская область, Ленинский район, п. Шатск, ул. Октябрьская, д. 1» проведены постоянно действующей комиссией по подготовке и проведению публичных слушаний и общественных обсуждений по градостроительным вопросам и правилам благоустройства территории муниципального образования город Тула с 13 по 25 декабря 2023 года.

Оповещение о начале публичных слушаний опубликовано в официальном печатном издании муниципального образования город Тула - бюллетене «Официальный вестник муниципального образования город Тула»; размещено на официальном сайте муниципального образования город Тула и в официальном сетевом издании муниципального образования город Тула «Сборник правовых актов и иной официальной информации муниципального образования город Тула» в информационно-телекоммуникационной сети «Интернет» по адресу: <http://www.npatula-city.ru> 13 декабря 2023 года.

Перечень информационных материалов:

1. Копия постановления Главы муниципального образования город Тула от 12 декабря 2023 г. № 328-п.

2. Схема расположения земельного участка на кадастровом плане территории.

3. Презентация.

Экспозиция схемы проходила в здании главного управления администрации города Тулы по Пролетарскому территориальному округу по адресу: г. Тула, ул. Марата, д. 162-а, с 13 по 25 декабря 2023 года. Консультации по экспозиции схемы проводились каждый вторник и четверг с 15.00 часов до 17.00 часов.

Собрание участников публичных слушаний проведено 25 декабря 2023 года в 17.00 часов по адресу: г. Тула, Красноармейский пр., д. 1, МУК «Тульская библиотечная система» Библиотечно-информационный комплекс».

В публичных слушаниях приняли участие 2 юридических лица, которые не являются участниками публичных слушаний.

По результатам публичных слушаний составлен протокол публичных слушаний от 27 декабря 2023 г., на основании которого подготовлено заключение о результатах публичных слушаний.

В период проведения публичных слушаний были поданы замечания и предложения от участников публичных слушаний:

1. От граждан, постоянно проживающих на территориях, в отношении которых подготовлена данная схема: 0 предложений и 0 замечаний.

2. От правообладателей земельных участков, находящихся в границах территорий, в отношении которых подготовлена данная схема, и (или) расположенных на ней объектов капитального строительства, а также правообладателей помещений, являющихся частью указанных объектов капитального строительства: 0 предложений и 0 замечаний.

3. От ресурсоснабжающих организаций: 0 предложений и 2 замечания.

Рекомендации организатора публичных слушаний о целесообразности или нецелесообразности учета внесенных предложений и замечаний:

№ п/п	Содержание предложения (замечания)	Рекомендации организатора
1.	Учесть расположение электросетевых объектов и охранных зон линий, ограничения, накладываемые на использование объектов недвижимости в границах таких зон в соответствии с постановлением Правительства РФ от 24 февраля 2009 г. № 160 «О порядке установления охранных зон объектов электросетевого хозяйства и особых условий использования земельных участков, расположенных в границах таких зон», постановлением Правительства РФ № 270 от 18 февраля 2023 г. «О некоторых вопросах использования земельных участков, расположенных в границах охранных зон объектов электросетевого хозяйства» (замечание от 1-й ресурсоснабжающей организации)	В соответствии с постановлением Правительства РФ от 24 февраля 2009 г. № 160 «О порядке установления охранных зон объектов электросетевого хозяйства и особых условий использования земельных участков, расположенных в границах таких зон», постановлением Правительства РФ № 270 от 18 февраля 2023 г. «О некоторых вопросах использования земельных участков, расположенных в границах охранных зон объектов электросетевого хозяйства» целесообразно учесть замечание
2.	По территории выделяемого земельного участка под МКД, расположенного по адресу: Тульская область, Ленинский район, п. Шатск, ул. Октябрьская, д. 1, проходит сеть канализации, эксплуатируемая АО «Тулагорводоканал». В соответствии с СП 42.13330.2016 «Градостроительство. Планировка и застройка городских и сельских поселений» расстояние по горизонтали в свету от подземных сетей водоотведения до фундаментов зданий и сооружений (в т.ч. ограждений) должно составлять не менее 5 м. Вследствие чего необходимо учесть факты наличия объектов коммунальной инфраструктуры (замечание от 1-й ресурсоснабжающей организации)	Согласно СП 42.13330.2016 «Градостроительство. Планировка и застройка городских и сельских поселений» целесообразно учесть замечание

Выводы по результатам публичных слушаний: поддержать схему расположения земельного участка на кадастровом плане территории под многоквартирным домом по адресу: Тульская область, Ленинский район, п. Шатск, ул. Октябрьская, д. 1, с учетом замечаний.

Опубликовать настоящее заключение в официальном печатном издании муниципального образования город Тула - бюллетене «Официальный вестник муниципального образования город Тула», разместить в официальном сетевом издании муниципального образования город Тула «Сборник правовых актов и иной официальной информации муниципальному образованию город Тула» в информационно-телекоммуникационной сети «Интернет» по адресу: <http://www.npatula-city.ru> и на официальном

сайте муниципального образования город Тула (<http://www.dumatula-city.ru>).

Заместитель начальника управления градостроительства и архитектуры администрации города Тулы, член постоянно действующей комиссии по подготовке и проведению публичных слушаний и общественных обсуждений по градостроительным вопросам и правилам благоустройства территории муниципального образования город Тула

Д.В. Гальперин

«27» декабря 2023 г.

Публичные слушания, назначенные постановлением Главы муниципального образования город Тула от 12 декабря 2023 г. № 323-п «О назначении публичных слушаний по обсуждению проекта решения о предоставлении разрешения на условно разрешенный вид использования земельного участка с кадастровым номером 71:30:030219:920, расположенного по адресу: Тульская область, г. Тула, Пролетарский район, ул. Мусоргского. На земельном участке расположена часть жилого дома с почтовым адресом: Тульская область, г. Тула, Пролетарский район, ул. Мусоргского/Нестерова, д. 43/93», проведены постоянно действующей комиссией по подготовке и проведению публичных слушаний и общественных обсуждений по градостроительным вопросам и правилам благоустройства территории муниципального образования город Тула с 13 по 25 декабря 2023 года.

Перечень информационных материалов:
1. Копия постановления Главы муниципального образования город Тула от 12 декабря 2023 г. № 323-п.

2. Копия обращения главы администрации города Тулы от 11 декабря 2023 г. № 25088-И.

3. Копия выписки из Единого государственного реестра недвижимости об объекте недвижимости от 14 ноября 2023 года на нежилое здание с кадастровым номером 71:30:030219:10144.

4. Копия выписки из Единого государственного реестра недвижимости об объекте недвижимости от 14 ноября 2023 года на земельный участок с кадастровым номером 71:30:030219:920.

5. Копия выписки из Единого государственного реестра недвижимости об объекте недвижимости от 14 ноября 2023 года на индивидуальный жилой дом с кадастровым номером 71:30:030219:860.

6. Проект постановления администрации города Тулы.
Оповещение о начале публичных слушаний опубликовано в официальном печатном издании муниципального образования город Тула - бюллетене «Официальный вестник муниципального образования город Тула»; размещено на официальном сайте муниципального образования город Тула и в официальном сетевом издании муниципального образования город Тула «Сборник правовых актов и иной официальной информации муниципального образования город Тула» в информационно-телекоммуникационной сети «Интернет» по адресу: <http://www.npatula-city.ru> 13 декабря 2023 года.

Экспозиция проекта проходила в здании главного управления администрации города Тулы по Пролетарскому территориальному округу по адресу: г. Тула, ул. Марата, д. 162-а, с 13 по 25 декабря 2023 года. Консультации по экспозиции проекта проводились каждый вторник и четверг с 15.00 часов до 17.00 часов.

Собрание участников публичных слушаний проведено 25 декабря 2023 года в 17.00 часов по адресу: г. Тула, Красноармейский пр., д. 1, МУК «Тульская библиотечная система» Библиотечно-информационный комплекс».

В публичных слушаниях приняли участие: 1 физическое лицо, которое является участником публичных слушаний, 2 юридических лица, которые не являются участниками публичных слушаний.

По результатам публичных слушаний составлен протокол публичных слушаний от 27 декабря 2023 г., на основании которого подготовлено заключение о результатах публичных слушаний.

В период проведения публичных слушаний были поданы следующие замечания и предложения:

1. От граждан, постоянно проживающих в пределах территориальной зоны, в границах которой расположен земельный участок или объект капитального строительства, в отношении которого подготовлен данный проект: 0 предложений и 0 замечаний.

2. От правообладателей земельных участков и (или) расположенных на них объектов капитального строительства, находящихся в пределах территориальной зоны, в границах которой расположен земельный участок или объект капитального строительства, в отношении которого подготовлен данный проект: 0 предложений и 0 замечаний.

3. От граждан, постоянно проживающих в границах земельных участков, прилегающих к земельному участку, в отношении которого подготовлен данный проект, правообладателей таких земельных участков или расположенных на них объектов капитального строительства, правообладателей помещений, являющихся частью объекта капитального строительства, в отношении которого подготовлен данный проект: 0 предложений и 0 замечаний.

4. От ресурсоснабжающих организаций: 0 предложений и 2 замечания.

5. От управления градостроительства и архитектуры администрации города Тулы: 0 предложений и 1 замечание.
Рекомендации организатора публичных слушаний о целесообразности или нецелесообразности учета внесенных предложений и замечаний:

№ п/п	Содержание предложения (замечания)	Рекомендации организатора
1.	<p>В соответствии с Правилами землепользования и застройки муниципального образования город Тула, утвержденными постановлением администрации города Тулы от 24 февраля 2021 г. № 312, максимальный процент застройки в границах земельного участка – 40%.</p> <p>Согласно сведениям Росреестра площадь застройки нежилого здания составляет 347,94 кв.м, что превышает уставленный градостроительным регламентом максимальный процент застройки в границах земельного участка с кадастровым номером 71:30:030219:920, площадью 467 кв.м.</p> <p>Информация о месте размещения нормативного количества машино-мест отсутствует.</p> <p>Исходя из площади существующего нежилого здания, земельный участок с кадастровым номером 71:30:030219:920 не позволяет разместить парковочные места.</p> <p>Размер земельного участка для размещения стоянки автомобилей формируется с учетом проездов, подъездов и подходов к зданию. При этом должны соблюдаться требования к обеспечению проездов и подъездов для пожарной техники к объекту. Ширина пожарного проезда должна быть не менее 3,5 м. Нормативное противопожарное расстояние от парковочных мест до объекта строительства принимается не менее 10 м.</p> <p>Земельный участок частично расположен в границах зоны с особыми условиями использования территории: охранный зона сооружения: газопровод низкого, высокого и среднего давления, расположенные по адресу: Тульская область, г. Тула (реестровый номер 71:00-6.984).</p> <p>Земельный участок с кадастровым номером 71:30:030219:920 частично пересекает красную линию, следовательно, частично расположен на территории общего пользования. (замечание от управления градостроительства и архитектуры администрации города Тулы)</p>	<p>С целью необходимости обеспечения справедливого баланса между общественными интересами и правами частных лиц путем согласования этих прав и интересов, в том числе в сфере обеспечения благоприятных условий жизни, целесообразно учесть замечание</p>
2.	<p>Учесть расположение электросетевых объектов и охранных зон линий, ограничения, накладываемые на использование объектов недвижимости в границах таких зон в соответствии с постановлением Правительства РФ от 24 февраля 2009 г. № 160 «О порядке установления охранных зон объектов электросетевого хозяйства и особых условий использования земельных участков, расположенных в границах таких зон», постановлением Правительства РФ № 270 от 18 февраля 2023 г. «О некоторых вопросах использования земельных участков, расположенных в границах охранных зон объектов электросетевого хозяйства» (замечание от 1-й ресурсоснабжающей организации)</p>	<p>В соответствии с постановлением Правительства РФ от 24 февраля 2009 г. № 160 «О порядке установления охранных зон объектов электросетевого хозяйства и особых условий использования земельных участков, расположенных в границах таких зон», постановлением Правительства РФ № 270 от 18 февраля 2023 г. «О некоторых вопросах использования земельных участков, расположенных в границах охранных зон объектов электросетевого хозяйства» целесообразно учесть замечание</p>
3.	<p>В районе земельного участка с кадастровым номером 71:30:030219:920, проходит сеть водоснабжения, эксплуатируемая АО «Тулагорводоканал».</p> <p>В соответствии с СП 42.13330.2016 «Градостроительство. Планировка и застройка городских и сельских поселений» расстояние по горизонтали в свету от подземных сетей водоснабжения до фундаментов зданий и сооружений (в т.ч. ограждений) должно составлять не менее 5 м.</p> <p>Вследствие чего необходимо учесть факты наличия объектов коммунальной инфраструктуры (замечание от 1-й ресурсоснабжающей организации)</p>	<p>Согласно СП 42.13330.2016 «Градостроительство. Планировка и застройка городских и сельских поселений» целесообразно учесть замечание</p>

Выводы по результатам публичных слушаний: отклонить проект решения о предоставлении разрешения на условно разрешенный вид использования земельного участка с кадастровым номером 71:30:030219:920, площадью 467 кв.м, расположенного по адресу: Тульская область, г. Тула, Пролетарский район, ул. Мусоргского. На земельном участке расположена часть жилого дома с почтовым адресом: Тульская область, г. Тула, Пролетарский район, ул. Мусоргского/Нестерова, д. 43/93, территориальная зона Ж-1 (зона застройки индивидуальными жилыми домами) - «бытовое обслуживание», с учетом замечания управления градостроительства и архитектуры администрации города Тулы.

Опубликовать настоящее заключение в официальном печатном издании муниципального образования город Тула - бюллетене «Официальный вестник муниципального образования город Тула», разместить в официальном сетевом издании муниципального образования город Тула «Сборник правовых актов и иной официальной информации муниципального

образования город Тула» в информационно-телекоммуникационной сети «Интернет» по адресу: <http://www.npatula-city.ru> и на официальном сайте муниципального образования город Тула (<http://www.dumatula-city.ru>).

Заместитель начальника управления градостроительства и архитектуры администрации города Тулы, член постоянно действующей комиссии по подготовке и проведению публичных слушаний и общественных обсуждений по градостроительным вопросам и правилам благоустройства территории муниципального образования город Тула

Д.В. Гальперин

Постановление Главы муниципального образования город Тула
от 28 декабря 2023 г. № 331-п

О назначении публичных слушаний по обсуждению проекта решения о предоставлении разрешения на условно разрешенный вид использования земельного участка с кадастровым номером 71:30:030812:10558, расположенного по адресу: Тульская область, муниципальное образование г. Тула, Пролетарский район, ул. Щегловская засека, примерно 5 м западнее от д. 12

На основании обращения главы администрации города Тулы от 27 декабря 2023 г. № 26725-И, в соответствии с Градостроительным кодексом Российской Федерации, Федеральным законом от 6 октября 2003 г. № 131-ФЗ «Об общих принципах организации местного самоуправления в Российской Федерации», Уставом муниципального образования город Тула, Положением «О публичных слушаниях и общественных обсуждениях по градостроительным вопросам и правилам благоустройства территории муниципального образования город Тула», утвержденным решением Тульской городской Думы от 27 июня 2018 г. № 54/1299,

ПОСТАНОВЛЯЮ:

1. Назначить публичные слушания по обсуждению проекта решения о предоставлении разрешения на условно разрешенный вид использования земельного участка с кадастровым номером 71:30:030812:10558, площа-

дью 2674 кв.м, расположенного по адресу: Тульская область, муниципальное образование г. Тула, Пролетарский район, ул. Щегловская засека, примерно 5 м западнее от д. 12, территориальная зона О-1-2 (смешанная общественно-жилая зона) - «стоянка транспортных средств» (приложение).

2. Провести вышеуказанные публичные слушания с 29 декабря 2023 года по 18 января 2024 года:

1) экспозиция проекта проходит в здании главного управления администрации города Тулы по Пролетарскому территориальному округу по адресу: г. Тула, ул. Марата, д. 162-а, с 29 декабря 2023 года по 18 января 2024 года. Консультации по экспозиции проекта проводятся каждый вторник и четверг с 15.00 часов до 17.00 часов (за исключением выходных и праздничных дней);

2) собрание участников публичных слушаний провести 18 января 2024 года в 17.00 часов по адресу: г. Тула, Красноармейский пр., д. 1, МУК «Тульская библиотечная система» Библиотечно-информационный комплекс».

3. Предложения и замечания, касающиеся проекта, можно подавать в

устной и письменной форме в ходе проведения собрания участников публичных слушаний; в виде электронного документа в адрес организатора публичных слушаний (e-mail: duma@cityadm.tula.ru) или в письменной форме в адрес Тульской городской Думы по адресу: г. Тула, пр. Ленина, д. 2, 5 подъезд, с 29 декабря 2023 года по 18 января 2024 года с 9 часов до 17 часов (за исключением выходных и праздничных дней); посредством записи в книге (журнале) учета посетителей экспозиции проекта, подлежащего рассмотрению на публичных слушаниях, от которых берется согласие на обработку персональных данных; посредством федеральной государственной информационной системы «Единый портал государственных и муниципальных услуг (функций)» с 9 по 10 января 2024 года.

4. Проект, подлежащий рассмотрению на публичных слушаниях, и информационные материалы к нему будут размещены в официальном сетевом издании муниципального образования город Тула «Сборник правовых актов и иной официальной информации муниципального образования город Тула» по адресу: <http://www.npratula-city.ru> и на официальном сайте муниципального образования город Тула (<http://www.dumatula-city.ru>) в информационно-телекоммуникационной сети «Интернет».

5. Участники публичных слушаний предоставляют документы, содержащие сведения о фамилии, имени, отчестве (при наличии), дате рождения, адресе места жительства (регистрации) - для физических лиц; наименование, основной государственный регистрационный номер, место нахождения и адрес - для юридических лиц с приложением документов, подтверждающих такие сведения. Участники публичных слушаний, являющиеся правообладателями соответствующих земельных участков и (или) расположенных на них объектов капитального строительства и (или) помещений, являющихся частью указанных объектов капитального строительства, также представляют сведения соответственно о таких земельных участках, объектах капитального строительства, помещениях, являющихся частью указанных объектов капитального строительства, из

Единого государственного реестра недвижимости и иные документы, устанавливающие или удостоверяющие их права на такие земельные участки, объекты капитального строительства, помещения, являющиеся частью указанных объектов капитального строительства. Указанные документы не предоставляются, в случае внесения предложений и замечаний посредством федеральной государственной информационной системы «Единый портал государственных и муниципальных услуг (функций)» (при условии, что эти сведения содержатся в федеральной государственной информационной системе «Единый портал государственных и муниципальных услуг (функций)»). Справки по телефонам: 36-71-76, 36-68-89, 56-76-13.

6. Комиссии по подготовке и проведению публичных слушаний и общественных обсуждений в установленном порядке обеспечить проведение вышеуказанных публичных слушаний и организовать учет предложений и замечаний, касающихся проекта.

7. Опубликовать настоящее постановление в официальном печатном издании муниципального образования город Тула - бюллетене «Официальный вестник муниципального образования город Тула».

8. Разместить настоящее постановление на официальном сайте муниципального образования город Тула и в официальном сетевом издании муниципального образования город Тула «Сборник правовых актов и иной официальной информации муниципального образования город Тула» в информационно-телекоммуникационной сети «Интернет» по адресу: <http://www.npratula-city.ru>.

9. Распространить настоящее постановление на информационных стендах в главном управлении администрации города Тулы по Пролетарскому территориальному округу и в МУК «Тульская библиотечная система» Библиотечно-информационный комплекс».

10. Постановление вступает в силу со дня его подписания.

Глава муниципального
образования город Тула

О.А. Слюсарева

*Приложение к постановлению Главы муниципального
образования город Тула
от 28 декабря 2023 г. № 331-п*

Проект постановления

О предоставлении разрешения на условно разрешенный вид использования земельного участка с кадастровым номером 71:30:030812:10558

В соответствии со статьёй 39 Градостроительного кодекса Российской Федерации, постановлением администрации города Тулы от 24.02.2021 № 312 «Об утверждении Правил землепользования и застройки муниципального образования город Тула», учитывая заявление министерства имущественных и земельных отношений Тульской области о предоставлении разрешения на условно разрешенный вид использования земельного участка с кадастровым номером 71:30:030812:10558, заключение о результатах публичных слушаний от _____ года, рекомендации комиссии по подготовке проекта правил землепользования и застройки муниципального образования город Тула от _____ года, на основании Устава муниципального образования город Тула администрация города Тулы ПОСТАНОВЛЯЕТ:

1. Предоставить разрешение на условно разрешенный вид использования земельного участка с кадастровым номером 71:30:030812:10558, площадью 2674 кв. м, местоположение: Тульская область, муниципальное образование г. Тула, Пролетарский район, ул. Щегловская засека,

примерно 5 м западнее от д. 12, территориальная зона О-1-2 (смешанная общественно-жилая зона) - «стоянка транспортных средств».

2. Опубликовать постановление в официальном печатном издании муниципального образования город Тула - бюллетене «Официальный вестник муниципального образования город Тула», разместить его в официальном сетевом издании муниципального образования город Тула «Сборник правовых актов и иной официальной информации муниципального образования город Тула» в информационно – телекоммуникационной сети «Интернет», а также разместить на официальном сайте администрации города Тулы в информационно – телекоммуникационной сети «Интернет».

3. Постановление вступает в силу со дня подписания.

Глава администрации
города Тулы

И.И. Беспалов

*Постановление Главы муниципального образования город Тула
от 28 декабря 2023 г. № 332-п*

О назначении публичных слушаний по обсуждению проекта решения о предоставлении разрешения на условно разрешенный вид использования земельного участка с кадастровым номером 71:30:030828:10172, расположенного по адресу: Тульская область, г. Тула, р-н Пролетарский, проезд 2-й Гастелло, дом 19

На основании обращения главы администрации города Тулы от 27 декабря 2023 г. № 26727-И, в соответствии с Градостроительным кодексом Российской Федерации, Федеральным законом от 6 октября 2003 г. № 131-ФЗ «Об общих принципах организации местного самоуправления в Российской Федерации», Уставом муниципального образования город Тула, Положением «О публичных слушаниях и общественных обсуждениях по градостроительным вопросам и правилам благоустройства территории муниципального образования город Тула», утвержденным решением Тульской городской Думы от 27 июня 2018 г. № 54/1299,

ПОСТАНОВЛЯЮ:

1. Назначить публичные слушания по обсуждению проекта решения о предоставлении разрешения на условно разрешенный вид использования земельного участка с кадастровым номером 71:30:030828:10172, площадью 12 кв.м, расположенного по адресу: Тульская область, г. Тула, р-н Пролетарский, проезд 2-й Гастелло, дом 19, территориальная зона О-2 (зона специализированной общественной застройки - объектов здравоохранения и социальной защиты) - «обеспечение деятельности в об-

ласти гидрометеорологии и смежных с ней областях» (приложение).

2. Провести вышеуказанные публичные слушания с 29 декабря 2023 года по 18 января 2024 года:

1) экспозиция проекта проходит в здании главного управления администрации города Тулы по Пролетарскому территориальному округу по адресу: г. Тула, ул. Марата, д. 162-а, с 29 декабря 2023 года по 18 января 2024 года. Консультации по экспозиции проекта проводятся каждый вторник и четверг с 15.00 часов до 17.00 часов (за исключением выходных и праздничных дней);

2) собрание участников публичных слушаний провести 18 января 2024 года в 17.00 часов по адресу: г. Тула, Красноармейский пр., д. 1, МУК «Тульская библиотечная система» Библиотечно-информационный комплекс».

3. Предложения и замечания, касающиеся проекта, можно подавать в устной и письменной форме в ходе проведения собрания участников публичных слушаний; в виде электронного документа в адрес организатора публичных слушаний (e-mail: duma@cityadm.tula.ru) или в письменной форме в адрес Тульской городской Думы по адресу: г. Тула, пр. Ленина, д. 2, 5 подъезд, с 29 декабря 2023 года по 18 января 2024 года с 9 часов до 17 часов (за исключением выходных и праздничных дней); посредством записи в книге (журнале) учета посетителей экспозиции проекта, подлежащего рассмотрению на публичных слушаниях, от которых берется согласие на обработку персональных данных; посредством федеральной государственной информационной системы «Единый портал государственных и муниципальных услуг (функций)» с 9 по 10 января 2024 года.

4. Проект, подлежащий рассмотрению на публичных слушаниях, и информационные материалы к нему будут размещены в официальном сетевом издании муниципального образования город Тула «Сборник правовых актов и иной официальной информации муниципального образования город Тула» по адресу: <http://www.nratula-city.ru> и на официальном сайте муниципального образования город Тула (<http://www.dumatula-city.ru>) в информационно-телекоммуникационной сети «Интернет».

5. Участники публичных слушаний предоставляют документы, содержащие сведения о фамилии, имени, отчестве (при наличии), дате рождения, адресе места жительства (регистрации) - для физических лиц; наименование, основной государственный регистрационный номер, место нахождения и адрес - для юридических лиц с приложением документов, подтверждающих такие сведения. Участники публичных слушаний,

являющиеся правообладателями соответствующих земельных участков и (или) расположенных на них объектов капитального строительства и (или) помещений, являющихся частью указанных объектов капитального строительства, также представляют сведения соответственно о таких земельных участках, объектах капитального строительства, помещениях, являющихся частью указанных объектов капитального строительства, из Единого государственного реестра недвижимости и иные документы, устанавливающие или удостоверяющие их права на такие земельные участки, объекты капитального строительства, помещения, являющиеся частью указанных объектов капитального строительства. Указанные документы не предоставляются, в случае внесения предложений и замечаний посредством федеральной государственной информационной системы «Единый портал государственных и муниципальных услуг (функций)» (при условии, что эти сведения содержатся в федеральной государственной информационной системе «Единый портал государственных и муниципальных услуг (функций)»). Справки по телефонам: 36-71-76, 36-68-89, 56-76-13.

6. Комиссии по подготовке и проведению публичных слушаний и общественных обсуждений в установленном порядке обеспечить проведение вышеуказанных публичных слушаний и организовать учет предложений и замечаний, касающихся проекта.

7. Опубликовать настоящее постановление в официальном печатном издании муниципального образования город Тула - бюллетене «Официальный вестник муниципального образования город Тула».

8. Разместить настоящее постановление на официальном сайте муниципального образования город Тула и в официальном сетевом издании муниципального образования город Тула «Сборник правовых актов и иной официальной информации муниципального образования город Тула» в информационно-телекоммуникационной сети «Интернет» по адресу: <http://www.nratula-city.ru>.

9. Распространить настоящее постановление на информационных стендах в главном управлении администрации города Тулы по Пролетарскому территориальному округу и в МУК «Тульская библиотечная система» Библиотечно-информационный комплекс».

10. Постановление вступает в силу со дня его подписания.

Глава муниципального
образования город Тула

О.А. Слюсарева

Приложение к постановлению Главы муниципального образования город Тула

от 28 декабря 2023 г. № 332-п

Проект постановления

О предоставлении разрешения на условно разрешенный вид использования земельного участка с кадастровым номером 71:30:030828:10172

В соответствии со статьёй 39 Градостроительного кодекса Российской Федерации, постановлением администрации города Тулы от 24.02.2021 № 312 «Об утверждении Правил землепользования и застройки муниципального образования город Тула», учитывая заявление министерства имущественных и земельных отношений Тульской области о предоставлении разрешения на условно разрешенный вид использования земельного участка с кадастровым номером 71:30:030828:10172, заключение о результатах публичных слушаний от _____ года, рекомендации комиссии по подготовке проекта правил землепользования и застройки муниципального образования город Тула от _____ года, на основании Устава муниципального образования город Тула администрация города Тулы ПОСТАНОВЛЯЕТ:

1. Предоставить разрешение на условно разрешенный вид использования земельного участка с кадастровым номером 71:30:030828:10172, площадью 12 кв. м, расположенного по адресу: Тульская область, г. Тула, р-н Пролетарский, проезд 2-й Гастелло, дом 19, территориальная

зона О-2 (зона специализированной общественной застройки - объектов здравоохранения и социальной защиты) - «обеспечение деятельности в области гидрометеорологии и смежных с ней областях».

2. Опубликовать постановление в официальном печатном издании муниципального образования город Тула - бюллетене «Официальный вестник муниципального образования город Тула», разместить его в официальном сетевом издании муниципального образования город Тула «Сборник правовых актов и иной официальной информации муниципального образования город Тула» в информационно - телекоммуникационной сети «Интернет», а также разместить на официальном сайте администрации города Тулы в информационно - телекоммуникационной сети «Интернет».

3. Постановление вступает в силу со дня подписания.

Глава администрации
города Тулы

И.И. Беспалов

Постановление Главы муниципального образования город Тула

от 28 декабря 2023 г. № 333-п

О назначении публичных слушаний по обсуждению проекта решения о предоставлении разрешения на условно разрешенный вид использования земельного участка с кадастровым номером 71:30:050103:1390, расположенного по адресу: Российская Федерация, Тульская область, муниципальное образование город Тула, город Тула, улица Спортивная, земельный участок 29

На основании обращения главы администрации города Тулы от 27 декабря 2023 г. № 26731-И, в соответствии с Градостроительным кодексом Российской Федерации, Федеральным законом от 6 октября 2003 г. № 131-ФЗ «Об общих принципах организации местного самоуправления в Российской Федерации», Уставом муницип-

ального образования город Тула, Положением «О публичных слушаниях и общественных обсуждениях по градостроительным вопросам и правилам благоустройства территории муниципального образования город Тула», утвержденным решением Тульской городской Думы от 27 июня 2018 г. № 54/1299,

ПОСТАНОВЛЯЮ:

1. Назначить публичные слушания по обсуждению проекта решения о предоставлении разрешения на условно разрешенный вид использования земельного участка с кадастровым номером 71:30:050103:1390, площадью 556 кв.м, расположенного по адресу: Российская Федерация, Тульская область, муниципальное образование город Тула, город Тула, улица Спортивная, земельный участок 29, территориальная зона Ж-2 (зона застройки малоэтажными жилыми домами) - «магазины» (приложение).

2. Провести вышеуказанные публичные слушания с 29 декабря 2023 года по 18 января 2024 года:

1) экспозиция проекта проходит в здании главного управления администрации города Тулы по Центральному территориальному округу по адресу: г. Тула, ул. Тургеневская, д. 67, с 29 декабря 2023 года по 18 января 2024 года. Консультации по экспозиции проекта проводятся каждый понедельник и четверг с 15.00 часов до 17.00 часов (за исключением выходных и праздничных дней);

2) собрание участников публичных слушаний провести 18 января 2024 года в 17.00 часов по адресу: г. Тула, Красноармейский пр., д. 1, МУК «Тульская библиотечная система» Библиотечно-информационный комплекс».

3. Предложения и замечания, касающиеся проекта, можно подавать в устной и письменной форме в ходе проведения собрания участников публичных слушаний; в виде электронного документа в адрес организатора публичных слушаний (e-mail: duma@cityadm.tula.ru) или в письменной форме в адрес Тульской городской Думы по адресу: г. Тула, пр. Ленина, д. 2, 5 подъезд, с 29 декабря 2023 года по 18 января 2024 года с 9 часов до 17 часов (за исключением выходных и праздничных дней); посредством записи в книге (журнале) учета посетителей экспозиции проекта, подлежащего рассмотрению на публичных слушаниях, от которых берется согласие на обработку персональных данных; посредством федеральной государственной информационной системы «Единый портал государственных и муниципальных услуг (функций)» с 9 по 10 января 2024 года.

4. Проект, подлежащий рассмотрению на публичных слушаниях, и информационные материалы к нему будут размещены в официальном сетевом издании муниципального образования город Тула «Сборник правовых актов и иной официальной информации муниципального образования город Тула» по адресу: <http://www.npatula-city.ru> и на официальном сайте муниципального образования город Тула (<http://www.dumatula-city.ru>) в информационно-телекоммуникационной сети «Интернет».

5. Участники публичных слушаний предоставляют документы, содержащие сведения о фамилии, имени, отчестве (при наличии), дате рождения, адресе места жительства (регистрации) - для физических лиц;

наименование, основной государственный регистрационный номер, место нахождения и адрес - для юридических лиц с приложением документов, подтверждающих такие сведения. Участники публичных слушаний, являющиеся правообладателями соответствующих земельных участков и (или) расположенных на них объектов капитального строительства и (или) помещений, являющихся частью указанных объектов капитального строительства, также представляют сведения соответственно о таких земельных участках, объектах капитального строительства, помещениях, являющихся частью указанных объектов капитального строительства, из Единого государственного реестра недвижимости и иные документы, устанавливающие или удостоверяющие их права на такие земельные участки, объекты капитального строительства, помещения, являющиеся частью указанных объектов капитального строительства. Указанные документы не предоставляются, в случае внесения предложений и замечаний посредством федеральной государственной информационной системы «Единый портал государственных и муниципальных услуг (функций)» (при условии, что эти сведения содержатся в федеральной государственной информационной системе «Единый портал государственных и муниципальных услуг (функций)»). Справки по телефонам: 36-71-76, 36-68-89, 56-76-13.

6. Комиссии по подготовке и проведению публичных слушаний и общественных обсуждений в установленном порядке обеспечить проведение вышеуказанных публичных слушаний и организовать учет предложений и замечаний, касающихся проекта.

7. Опубликовать настоящее постановление в официальном печатном издании муниципального образования город Тула - бюллетене «Официальный вестник муниципального образования город Тула».

8. Разместить настоящее постановление на официальном сайте муниципального образования город Тула и в официальном сетевом издании муниципального образования город Тула «Сборник правовых актов и иной официальной информации муниципального образования город Тула» в информационно-телекоммуникационной сети «Интернет» по адресу: <http://www.npatula-city.ru>.

9. Распространить настоящее постановление на информационных стендах в главном управлении администрации города Тулы по Центральному территориальному округу и в МУК «Тульская библиотечная система» Библиотечно-информационный комплекс».

10. Постановление вступает в силу со дня его подписания.

Глава муниципального
образования город Тула

О.А. Слюсарева

Приложение к постановлению Главы муниципального
образования город Тула

от 28 декабря 2023 г. № 333-п

Проект постановления

О предоставлении разрешения на условно разрешенный вид использования земельного участка с кадастровым номером 71:30:050103:1390

В соответствии со статьёй 39 Градостроительного кодекса Российской Федерации, постановлением администрации города Тулы от 24.02.2021 № 312 «Об утверждении Правил землепользования и застройки муниципального образования город Тула», учитывая заявление Котлярова Сергея Евгеньевича о предоставлении разрешения на условно разрешенный вид использования земельного участка с кадастровым номером 71:30:050103:1390, заключение о результатах публичных слушаний от _____ года, рекомендации комиссии по подготовке проекта правил землепользования и застройки муниципального образования город Тула от _____ года, на основании Устава муниципального образования город Тула администрация города Тулы ПОСТАНОВЛЯЕТ:

1. Предоставить разрешение на условно разрешенный вид использования земельного участка с кадастровым номером 71:30:050103:1390, площадью 556 кв.м, расположенного по адресу: Российская Федерация, Тульская область, муниципальное образование город Тула, город

Тула, улица Спортивная, земельный участок 29, территориальная зона Ж-2 (зона застройки малоэтажными жилыми домами) - «магазины».

2. Опубликовать постановление в официальном печатном издании муниципального образования город Тула - бюллетене «Официальный вестник муниципального образования город Тула», разместить его в официальном сетевом издании муниципального образования город Тула «Сборник правовых актов и иной официальной информации муниципального образования город Тула» в информационно-телекоммуникационной сети «Интернет», а также разместить на официальном сайте администрации города Тулы в информационно-телекоммуникационной сети «Интернет».

3. Постановление вступает в силу со дня подписания.

Глава администрации
города Тулы

И.И. Беспалов

Постановление Главы муниципального образования город Тула
от 29 декабря 2023 г. № 334-п

О назначении публичных слушаний по обсуждению проекта решения о предоставлении разрешения на условно разрешенный вид использования земельного участка с кадастровым номером 71:14:040303:1055, расположенного по адресу: Тульская область, Ленинский район, с. Федоровка, участок 136

На основании обращения главы администрации города Тулы от 28 декабря 2023 г. № 27034-И, в соответствии с Градостроительным кодексом Российской Федерации, Федеральным законом от 6 октября 2003 г. № 131-ФЗ «Об общих принципах организации местного самоуправления в Российской Федерации», Уставом муниципального образования город Тула, Положением «О публичных слушаниях и общественных обсуждениях по градостроительным вопросам и правилам благоустройства территории муниципального образования город Тула», утвержденным решением Тульской городской Думы от 27 июня 2018 г. № 54/1299,
ПОСТАНОВЛЯЮ:

1. Назначить публичные слушания по обсуждению проекта решения о предоставлении разрешения на условно разрешенный вид использования земельного участка с кадастровым номером 71:14:040303:1055, площадью 10000 кв.м, расположенного по адресу: Тульская область, Ленинский район, с. Федоровка, участок 136, территориальная зона П-2 (зона производственных объектов) - «общезития» (приложение).

2. Провести вышеуказанные публичные слушания с 29 декабря 2023 года по 18 января 2024 года:

1) экспозиция проекта проходит в здании главного управления администрации города Тулы по Привокзальному территориальному округу по адресу: г. Тула, ул. Болдина, д. 50, с 29 декабря 2023 года по 18 января 2024 года. Консультации по экспозиции проекта проводятся каждую среду и пятницу с 15.00 часов до 17.00 часов (за исключением выходных и праздничных дней);

2) собрание участников публичных слушаний провести 18 января 2024 года в 17.00 часов по адресу: г. Тула, Красноармейский пр., д. 1, МУК «Тульская библиотечная система» Библиотечно-информационный комплекс).

3. Предложения и замечания, касающиеся проекта, можно подавать в устной и письменной форме в ходе проведения собрания участников публичных слушаний; в виде электронного документа в адрес организатора публичных слушаний (e-mail: duma@cityadm.tula.ru) или в письменной форме в адрес Тульской городской Думы по адресу: г. Тула, пр. Ленина, д. 2, 5 подъезд, с 29 декабря 2023 года по 18 января 2024 года с 9 часов до 17 часов (за исключением выходных и праздничных дней); посредством записи в книге (журнале) учета посетителей экспозиции проекта, подлежащей рассмотрению на публичных слушаниях, от которых берется согласие на обработку персональных данных; посредством федеральной государственной информационной системы «Единый портал государственных и муниципальных услуг (функций)» с 9 по 10 января 2024 года.

4. Проект, подлежащий рассмотрению на публичных слушаниях, и информационные материалы к нему будут размещены в официальном сетевом издании муниципального образования город Тула «Сборник правовых актов и иной официальной информации муниципального образования город Тула» по адресу: <http://www.npratula-city.ru> и на официальном

сайте муниципального образования город Тула (<http://www.dumatula-city.ru>) в информационно-телекоммуникационной сети «Интернет».

5. Участники публичных слушаний предоставляют документы, содержащие сведения о фамилии, имени, отчестве (при наличии), дате рождения, адресе места жительства (регистрации) - для физических лиц; наименование, основной государственный регистрационный номер, место нахождения и адрес - для юридических лиц с приложением документов, подтверждающих или удостоверяющих их права на такие земельные участки, являющиеся правообладателями соответствующих земельных участков и (или) расположенных на них объектов капитального строительства и (или) помещений, являющихся частью указанных объектов капитального строительства, также представляют сведения соответственно о таких земельных участках, объектах капитального строительства, помещениях, являющихся частью указанных объектов капитального строительства, из Единого государственного реестра недвижимости и иные документы, устанавливающие или удостоверяющие их права на такие земельные участки, объекты капитального строительства, помещения, являющиеся частью указанных объектов капитального строительства. Указанные документы не предоставляются, в случае внесения предложений и замечаний посредством федеральной государственной информационной системы «Единый портал государственных и муниципальных услуг (функций)» (при условии, что эти сведения содержатся в федеральной государственной информационной системе «Единый портал государственных и муниципальных услуг (функций)»). Справки по телефонам: 36-71-76, 36-68-89, 56-76-13.

6. Комиссии по подготовке и проведению публичных слушаний и общественных обсуждений в установленном порядке обеспечить проведение вышеуказанных публичных слушаний и организовать учет предложений и замечаний, касающихся проекта.

7. Опубликовать настоящее постановление в официальном печатном издании муниципального образования город Тула - бюллетене «Официальный вестник муниципального образования город Тула».

8. Разместить настоящее постановление на официальном сайте муниципального образования город Тула и в официальном сетевом издании муниципального образования город Тула «Сборник правовых актов и иной официальной информации муниципального образования город Тула» в информационно-телекоммуникационной сети «Интернет» по адресу: <http://www.npratula-city.ru>.

9. Распространить настоящее постановление на информационных стендах в главном управлении администрации города Тулы по Привокзальному территориальному округу и в МУК «Тульская библиотечная система» Библиотечно-информационный комплекс».

10. Постановление вступает в силу со дня его подписания.

**Глава муниципального
образования город Тула**

О.А. Слюсарева

Приложение к постановлению Главы муниципального
образования город Тула
от 29 декабря 2023 г. № 334-п

Проект постановления

О предоставлении разрешения на условно разрешенный вид использования земельного участка с кадастровым номером 71:14:040303:1055

В соответствии со статьёй 39 Градостроительного кодекса Российской Федерации, постановлением администрации города Тулы от 24.02.2021 № 312 «Об утверждении Правил землепользования и застройки муниципального образования город Тула», учитывая заявление Воронцовой Екатерины Александровны о предоставлении разрешения на условно разрешенный вид использования земельного участка с кадастровым номером 71:14:040303:1055, заключение о результатах публичных слушаний от _____ года, рекомендации комиссии по подготовке проекта правил землепользования и застройки муниципального образования город Тула от _____ года, на основании Устава муниципального образования город Тула администрация города Тулы **ПОСТАНОВЛЯЕТ:**

1. Предоставить разрешение на условно разрешенный вид использования земельного участка с кадастровым номером 71:14:040303:1055, площадью 10000 кв.м, местоположение: Тульская область, Ленинский район, с. Федоровка, участок 136, террито-

риальная зона П-2 (зона производственных объектов) - «общезития».

2. Опубликовать постановление в официальном печатном издании муниципального образования город Тула - бюллетене «Официальный вестник муниципального образования город Тула», разместить его в официальном сетевом издании муниципального образования город Тула «Сборник правовых актов и иной официальной информации муниципального образования город Тула» в информационно - телекоммуникационной сети «Интернет», а также разместить на официальном сайте администрации города Тулы в информационно - телекоммуникационной сети «Интернет».

3. Постановление вступает в силу со дня подписания.

**Глава администрации
города Тулы**

И.И. Беспалов

Постановление Главы муниципального образования город Тула
от 29 декабря 2023 г. № 335-п

О назначении публичных слушаний по обсуждению проекта решения о предоставлении разрешения на условно разрешенный вид использования земельного участка с кадастровым номером 71:30:030812:226, расположенного по адресу: обл. Тульская, г. Тула, район Пролетарский, по ул. Щегловская засека

На основании обращения главы администрации города Тулы от 28 декабря 2023 г. № 27032-И, в соответствии с Градостроительным кодексом Российской Федерации, Федеральным законом от 6 октября 2003 г. № 131-ФЗ «Об общих принципах организации местного самоуправления в Российской Федерации», Уставом муниципального образования город Тула, Положением «О публичных слушаниях и общественных обсуждениях по градостроительным вопросам и правилам благоустройства территории муниципального образования город Тула», утвержденным решением Тульской городской Думы от 27 июня 2018 г. № 54/1299,

ПОСТАНОВЛЯЮ:

1. Назначить публичные слушания по обсуждению проекта решения о предоставлении разрешения на условно разрешенный вид использования земельного участка с кадастровым номером 71:30:030812:226, площадью 1998 кв. м, расположенного по адресу: обл. Тульская, г. Тула, район Пролетарский, по ул. Щегловская засека, территориальная зона О-1-2 (смешанная общественно-жилая зона) - «стоянка транспортных средств» (приложение).

2. Провести вышеуказанные публичные слушания с 29 декабря 2023 года по 18 января 2024 года:

1) экспозиция проекта проходит в здании главного управления администрации города Тулы по Пролетарскому территориальному округу по адресу: г. Тула, ул. Марата, д. 162-а, с 29 декабря 2023 года по 18 января 2024 года. Консультации по экспозиции проекта проводятся каждый вторник и четверг с 15.00 часов до 17.00 часов (за исключением выходных и праздничных дней);

2) собрание участников публичных слушаний провести 18 января 2024 года в 17.00 часов по адресу: г. Тула, Красноармейский пр., д. 1, МУК «Тульская библиотечная система» Библиотечно-информационный комплекс».

3. Предложения и замечания, касающиеся проекта, можно подавать в устной и письменной форме в ходе проведения собрания участников публичных слушаний; в виде электронного документа в адрес организатора публичных слушаний (e-mail: duma@cityadm.tula.ru) или в письменной форме в адрес Тульской городской Думы по адресу: г. Тула, пр. Ленина, д. 2, 5 подъезд, с 29 декабря 2023 года по 18 января 2024 года с 9 часов до 17 часов (за исключением выходных и праздничных дней); посредством записи в книге (журнале) учета посетителей экспозиции проекта, подлежащего рассмотрению на публичных слушаниях, от которых берется согласие на обработку персональных данных; посредством федеральной государственной информационной системы «Единый портал государственных и муниципальных услуг (функций)» с 9 по 10 января 2024 года.

4. Проект, подлежащий рассмотрению на публичных слушаниях, и информационные материалы к нему будут размещены в официальном сетевом издании муниципального образования город Тула «Сборник правовых актов и иной официальной информации муниципального образования

Приложение к постановлению Главы муниципального образования город Тула
от 29 декабря 2023 г. № 335-п

Проект постановления

О предоставлении разрешения на условно разрешенный вид использования земельного участка с кадастровым номером 71:30:030812:226

В соответствии со статьей 39 Градостроительного кодекса Российской Федерации, постановлением администрации города Тулы от 24.02.2021 № 312 «Об утверждении Правил землепользования и застройки муниципального образования город Тула», учитывая заявление министерства имущества земельных отношений Тульской области о предоставлении разрешения на условно разрешенный вид использования земельного участка с кадастровым номером 71:30:030812:226, заключение о результатах публичных слушаний от _____ года, рекомендации комиссии по подготовке проекта правил землепользования и застройки муниципального образования город Тула от _____ года, на основании Устава муниципального образования город Тула администрация города Тулы ПОСТАНОВЛЯЕТ:

1. Предоставить разрешение на условно разрешенный вид использования земельного участка с кадастровым номером 71:30:030812:226, площадью 1998 кв. м, местоположение: обл. Тульская, г. Тула, район

город Тула» по адресу: <http://www.npatula-city.ru> и на официальном сайте муниципального образования город Тула (<http://www.dumatula-city.ru>) в информационно-телекоммуникационной сети «Интернет».

5. Участники публичных слушаний предоставляют документы, содержащие сведения о фамилии, имени, отчестве (при наличии), дате рождения, адресе места жительства (регистрации) - для физических лиц; наименование, основной государственный регистрационный номер, место нахождения и адрес - для юридических лиц с приложением документов, подтверждающих такие сведения. Участники публичных слушаний, являющиеся правообладателями соответствующих земельных участков и (или) расположенных на них объектов капитального строительства и (или) помещений, являющихся частью указанных объектов капитального строительства, также представляют сведения соответственно о таких земельных участках, объектах капитального строительства, помещениях, являющихся частью указанных объектов капитального строительства, из Единого государственного реестра недвижимости и иные документы, устанавливающие или удостоверяющие их права на такие земельные участки, объекты капитального строительства, помещения, являющиеся частью указанных объектов капитального строительства. Указанные документы не предоставляются, в случае внесения предложений и замечаний посредством федеральной государственной информационной системы «Единый портал государственных и муниципальных услуг (функций)» (при условии, что эти сведения содержатся в федеральной государственной информационной системе «Единый портал государственных и муниципальных услуг (функций)»). Справки по телефонам: 36-71-76, 36-68-89, 56-76-13.

6. Комиссии по подготовке и проведению публичных слушаний и общественных обсуждений в установленном порядке обеспечить проведение вышеуказанных публичных слушаний и организовать учет предложений и замечаний, касающихся проекта.

7. Опубликовать настоящее постановление в официальном печатном издании муниципального образования город Тула - бюллетене «Официальный вестник муниципального образования город Тула».

8. Разместить настоящее постановление на официальном сайте муниципального образования город Тула и в официальном сетевом издании муниципального образования город Тула «Сборник правовых актов и иной официальной информации муниципального образования город Тула» в информационно-телекоммуникационной сети «Интернет» по адресу: <http://www.npatula-city.ru>.

9. Распространить настоящее постановление на информационных стендах в главном управлении администрации города Тулы по Пролетарскому территориальному округу и в МУК «Тульская библиотечная система» Библиотечно-информационный комплекс».

10. Постановление вступает в силу со дня его подписания.

Глава муниципального образования город Тула

О.А. Слюсарева

Пролетарский, по ул. Щегловская засека, территориальная зона О-1-2 (смешанная общественно-жилая зона) - «стоянка транспортных средств».

2. Опубликовать постановление в официальном печатном издании муниципального образования город Тула - бюллетене «Официальный вестник муниципального образования город Тула», разместить его в официальном сетевом издании муниципального образования город Тула «Сборник правовых актов и иной официальной информации муниципального образования город Тула» в информационно - телекоммуникационной сети «Интернет», а также разместить на официальном сайте администрации города Тулы в информационно - телекоммуникационной сети «Интернет».

3. Постановление вступает в силу со дня подписания.

Глава администрации города Тулы

И.И. Беспалов

Постановление Главы муниципального образования город Тула
от 29 декабря 2023 г. № 336-п

О назначении публичных слушаний по обсуждению проекта решения о предоставлении разрешения на отклонение от предельных параметров разрешенного строительства, реконструкции объектов капитального строительства на земельном участке с кадастровым номером 71:30:050201:3275, расположенном по адресу: Российская Федерация, Тульская область, г. Тула, ул. Пушкинская

На основании обращения главы администрации города Тулы от 28 декабря 2023 г. № 27044-И в соответствии с Градостроительным кодексом Российской Федерации, Федеральным законом от 6 октября 2003 г. № 131-ФЗ «Об общих принципах организации местного самоуправления в Российской Федерации», Уставом муниципального образования город Тула, Положением «О публичных слушаниях и общественных обсуждениях по градостроительным вопросам и правилам благоустройства территории муниципального образования город Тула», утвержденным решением Тульской городской Думы от 27 июня 2018 г. № 54/1299,

ПОСТАНОВЛЯЮ:

1. Назначить публичные слушания по обсуждению проекта решения о предоставлении разрешения на отклонение от предельных параметров разрешенного строительства, реконструкции объектов капитального строительства на земельном участке с кадастровым номером 71:30:050201:3275, площадью 2822 кв.м, расположенном по адресу: Российская Федерация, Тульская область, г. Тула, ул. Пушкинская, территориальная зона Ж-4 – зона застройки многоэтажными жилыми домами, в части установления максимального процента застройки в границах земельного участка – 50 % (приложение).

2. Провести вышеуказанные публичные слушания с 29 декабря 2023 года по 18 января 2024 года:

1) экспозиция проекта проходит в здании главного управления администрации города Тулы по Центральному территориальному округу по адресу: г. Тула, ул. Тургеневская, д. 67 с 29 декабря 2023 года по 18 января 2024 года. Консультации по экспозиции проекта проводятся каждый понедельник и четверг с 15.00 часов до 17.00 часов (за исключением выходных и праздничных дней);

2) собрание участников публичных слушаний провести 18 января 2024 года в 17.00 часов по адресу: г. Тула, Красноармейский пр., д. 1, МУК «Тульская библиотечная система» Библиотечно-информационный комплекс».

3. Предложения и замечания, касающиеся проекта, можно подавать в устной и письменной форме в ходе проведения собрания участников публичных слушаний; в виде электронного документа в адрес организатора публичных слушаний (e-mail: duma@cityadm.tula.ru) или в письменной форме в адрес Тульской городской Думы по адресу: г. Тула, пр. Ленина, д. 2, 5 подъезд, с 29 декабря 2023 года по 18 января 2024 года с 9 часов до 17 часов (за исключением выходных и праздничных дней); посредством записи в книге (журнале) учета посетителей экспозиции проекта, подлежащего рассмотрению на публичных слушаниях, от которых берется согласие на обработку персональных данных.

4. Проект, подлежащий рассмотрению на публичных слушаниях, и информационные материалы к нему будут размещены в официальном сетевом издании муниципального образования город Тула «Сборник правовых актов и иной официальной информации муниципального образования

Приложение к постановлению Главы муниципального образования город Тула
от 29 декабря 2023 г. № 336-п

Проект постановления

О предоставлении разрешения на отклонение от предельных параметров разрешенного строительства, реконструкции объектов капитального строительства на земельном участке с кадастровым номером 71:30:050201:3275

В соответствии со статьёй 40 Градостроительного кодекса Российской Федерации, постановлением администрации города Тулы от 24.02.2021 № 312 «Об утверждении Правил землепользования и застройки муниципального образования город Тула», учитывая заявление Общества с Ограниченной Ответственностью Специализированный Застройщик «ГЕ-ФЕСТ-ГРУПП» в лице генерального директора Нефедова Андрея Александровича о предоставлении разрешения на отклонение от предельных параметров разрешенного строительства, реконструкции объектов капитального строительства на земельном участке с кадастровым номером 71:30:050201:3275, заключение о результатах публичных слушаний от _____ года, рекомендации комиссии по подготовке проекта правил землепользования и застройки муниципального образования город Тула от _____ года, на основании Устава муниципального образования город Тула администрация города Тулы ПОСТАНОВЛЯЕТ:

1. Предоставить разрешение на отклонение от предельных параметров разрешенного строительства, реконструкции объектов капитального строительства на земельном участке с кадастровым номером 71:30:050201:3275,

город Тула» по адресу: <http://www.npatula-city.ru> и на официальном сайте муниципального образования город Тула (<http://www.dumatula-city.ru>) в информационно-телекоммуникационной сети «Интернет».

5. Участники публичных слушаний предоставляют документы, содержащие сведения о фамилии, имени, отчестве (при наличии), дате рождения, адресе места жительства (регистрации) - для физических лиц; наименование, основной государственный регистрационный номер, место нахождения и адрес - для юридических лиц с приложением документов, подтверждающих такие сведения. Участники публичных слушаний, являющиеся правообладателями соответствующих земельных участков и (или) помещений, являющихся частью указанных объектов капитального строительства, также представляют сведения соответственно о таких земельных участках, объектах капитального строительства, помещениях, являющихся частью указанных объектов капитального строительства, из Единого государственного реестра недвижимости и иные документы, устанавливающие или удостоверяющие их права на такие земельные участки, объекты капитального строительства, помещения, являющиеся частью указанных объектов капитального строительства. Указанные документы не представляются, в случае внесения предложений и замечаний посредством федеральной государственной информационной системы «Единый портал государственных и муниципальных услуг (функций)» (при условии, что эти сведения содержатся в федеральной государственной информационной системе «Единый портал государственных и муниципальных услуг (функций)»). Справки по телефонам: 36-71-76, 36-68-89, 56-76-13.

6. Комиссии по подготовке и проведению публичных слушаний и общественных обсуждений в установленном порядке обеспечить проведение вышеуказанных публичных слушаний и организовать учет предложений и замечаний, касающихся проекта.

7. Опубликовать настоящее постановление в официальном печатном издании муниципального образования город Тула - бюллетене «Официальный вестник муниципального образования город Тула».

8. Разместить настоящее постановление на официальном сайте муниципального образования город Тула и в официальном сетевом издании муниципального образования город Тула «Сборник правовых актов и иной официальной информации муниципального образования город Тула» в информационно-телекоммуникационной сети «Интернет» по адресу: <http://www.npatula-city.ru>.

9. Распространить настоящее постановление на информационных стендах в главном управлении администрации города Тулы по Центральному территориальному округу и в МУК «Тульская библиотечная система» Библиотечно-информационный комплекс».

10. Постановление вступает в силу со дня его подписания.

Глава муниципального образования город Тула

О.А. Слюсарева

площадью 2822 кв.м, местоположение: Российская Федерация, Тульская область, г. Тула, ул. Пушкинская, территориальная зона Ж-4 – зона застройки многоэтажными жилыми домами, в части установления максимального процента застройки в границах земельного участка – 50 %.

2. Опубликовать постановление в официальном печатном издании муниципального образования город Тула - бюллетене «Официальный вестник муниципального образования город Тула», разместить его в официальном сетевом издании муниципального образования город Тула «Сборник правовых актов и иной официальной информации муниципального образования город Тула» в информационно-телекоммуникационной сети «Интернет», а также разместить на официальном сайте администрации города Тулы в информационно-телекоммуникационной сети «Интернет».

3. Постановление вступает в силу со дня подписания.

Глава администрации города Тулы

И.И. Беспалов

Постановление Главы муниципального образования город Тула
от 29 декабря 2023 г. № 337-п

О назначении публичных слушаний по обсуждению проекта решения о предоставлении разрешения на условно разрешенный вид использования земельного участка с кадастровым номером 71:30:010218:8940, расположенного по адресу: Российская Федерация, Тульская область, муниципальное образование город Тула, город Тула, улица Пузакова, земельный участок 52В

На основании обращения главы администрации города Тулы от 28 декабря 2023 г. № 27061-И, в соответствии с Градостроительным кодексом Российской Федерации, Федеральным законом от 6 октября 2003 г. № 131-ФЗ «Об общих принципах организации местного самоуправления в Российской Федерации», Уставом муниципального образования город Тула, Положением «О публичных слушаниях и общественных обсуждениях по градостроительным вопросам и правилам благоустройства территории муниципального образования город Тула», утвержденным решением Тульской городской Думы от 27 июня 2018 г. № 54/1299,

ПОСТАНОВЛЯЮ:

1. Назначить публичные слушания по обсуждению проекта решения о предоставлении разрешения на условно разрешенный вид использования земельного участка с кадастровым номером 71:30:010218:8940, общей площадью 491 кв.м, расположенного по адресу: Российская Федерация, Тульская область, муниципальное образование город Тула, город Тула, улица Пузакова, земельный участок 52В, территориальная зона Ж-2 (зона застройки малозэтажными жилыми домами) - «бытовое обслуживание» (приложение).

2. Провести вышеуказанные публичные слушания с 29 декабря 2023 года по 18 января 2024 года:

1) экспозиция проекта проходит в здании главного управления администрации города Тулы по Зареченскому территориальному округу по адресу: г. Тула, ул. Литейная, д. 10, с 29 декабря 2023 года по 18 января 2024 года. Консультации по экспозиции проекта проводятся каждый понедельник с 14.00 часов до 16.00 часов и каждый четверг с 9.00 часов до 11.00 часов (за исключением выходных и праздничных дней);

2) собрание участников публичных слушаний провести 18 января 2024 года в 17.00 часов по адресу: г. Тула, Красноармейский пр., д. 1, МУК «Тульская библиотечная система» Библиотечно-информационный комплекс».

3. Предложения и замечания, касающиеся проекта, можно подавать в устной и письменной форме в ходе проведения собрания участников публичных слушаний; в виде электронного документа в адрес организатора публичных слушаний (e-mail: duma@cityadm.tula.ru) или в письменной форме в адрес Тульской городской Думы по адресу: г. Тула, пр. Ленина, д. 2, 5 подъезд, с 29 декабря 2023 года по 18 января 2024 года с 9 часов до 17 часов (за исключением выходных и праздничных дней); посредством записи в книге (журнале) учета посетителей экспозиции проекта, подлежащего рассмотрению на публичных слушаниях, от которых берется согласие на обработку персональных данных; посредством федеральной государственной информационной системы «Единый портал государственных и муниципальных услуг (функций)» с 9 по 10 января 2024 года.

4. Проект, подлежащий рассмотрению на публичных слушаниях, и информационные материалы к нему будут размещены в официальном сетевом издании муниципального образования город Тула «Сборник правовых актов и иной официальной информации муниципального обра-

зования город Тула» по адресу: <http://www.npatula-city.ru> и на официальном сайте муниципального образования город Тула (<http://www.dumatula-city.ru>) в информационно-телекоммуникационной сети «Интернет».

5. Участники публичных слушаний предоставляют документы, содержащие сведения о фамилии, имени, отчестве (при наличии), дате рождения, адресе места жительства (регистрации) - для физических лиц; наименование, основной государственный регистрационный номер, место нахождения и адрес - для юридических лиц с приложением документов, подтверждающих такие сведения. Участники публичных слушаний, являющиеся правообладателями соответствующих земельных участков и (или) расположенных на них объектов капитального строительства и (или) помещений, являющихся частью указанных объектов капитального строительства, также предоставляют сведения соответственно о таких земельных участках, объектах капитального строительства, помещениях, являющихся частью указанных объектов капитального строительства, из Единого государственного реестра недвижимости и иные документы, устанавливающие или удостоверяющие их права на такие земельные участки, объекты капитального строительства, помещения, являющиеся частью указанных объектов капитального строительства. Указанные документы не предоставляются, в случае внесения предложений и замечаний посредством федеральной государственной информационной системы «Единый портал государственных и муниципальных услуг (функций)» (при условии, что эти сведения содержатся в федеральной государственной информационной системе «Единый портал государственных и муниципальных услуг (функций)»). Справки по телефонам: 36-71-76, 36-68-89, 56-76-13.

6. Комиссии по подготовке и проведению публичных слушаний и общественным обсуждениям в установленном порядке обеспечить проведение вышеуказанных публичных слушаний и организовать учет предложений и замечаний, касающихся проекта.

7. Опубликовать настоящее постановление в официальном печатном издании муниципального образования город Тула - бюллетене «Официальный вестник муниципального образования город Тула».

8. Разместить настоящее постановление на официальном сайте муниципального образования город Тула и в официальном сетевом издании муниципального образования город Тула «Сборник правовых актов и иной официальной информации муниципального образования город Тула» в информационно-телекоммуникационной сети «Интернет» по адресу: <http://www.npatula-city.ru>.

9. Распространить настоящее постановление на информационных стендах в главном управлении администрации города Тулы по Зареченскому территориальному округу и в МУК «Тульская библиотечная система» Библиотечно-информационный комплекс».

10. Постановление вступает в силу со дня его подписания.

Глава муниципального
образования город Тула

О.А. Слюсарева

Приложение к постановлению Главы муниципального
образования город Тула
от 29 декабря 2023 г. № 337-п

Проект постановления

О предоставлении разрешения на условно разрешенный вид использования земельного участка с кадастровым номером 71:30:010218:8940

В соответствии со статьёй 39 Градостроительного кодекса Российской Федерации, постановлением администрации города Тулы от 24.02.2021 № 312 «Об утверждении Правил землепользования и застройки муниципального образования город Тула», учитывая заявление Маглакелидзе Инги Вячеславовны о предоставлении разрешения на условно разрешенный вид использования земельного участка с кадастровым номером 71:30:010218:8940, заключение о результатах публичных слушаний от _____ года, рекомендации комиссии по подготовке правил землепользования и застройки муниципального образования город Тула от _____ года, на основании Устава муниципального образования город Тула администрация города Тулы ПОСТАНОВЛЯЕТ:

1. Предоставить разрешение на условно разрешенный вид использования земельного участка с кадастровым номером 71:30:010218:8940, общей площадью 491 кв.м, расположенного по адресу: Российская Федерация, Тульская область, муниципальное образование город Тула, город Тула,

улица Пузакова, земельный участок 52В, территориальная зона Ж-2 (зона застройки малозэтажными жилыми домами) - «бытовое обслуживание».

2. Опубликовать постановление в официальном печатном издании муниципального образования город Тула - бюллетене «Официальный вестник муниципального образования город Тула», разместить его в официальном сетевом издании муниципального образования город Тула «Сборник правовых актов и иной официальной информации муниципального образования город Тула» в информационно - телекоммуникационной сети «Интернет», а также разместить на официальном сайте администрации города Тулы в информационно – телекоммуникационной сети «Интернет».

3. Постановление вступает в силу со дня подписания.

Глава администрации
города Тулы

И.И. Беспалов

Постановление администрации города Тулы
от 27.12.2023 г. № 696

О внесении изменения в постановление администрации города Тулы от 20.01.2021 № 79

В соответствии со статьей 179 Бюджетного кодекса Российской Федерации, постановлением администрации города Тулы от 16.09.2013 № 3117 «Об утверждении Порядка разработки, реализации и оценки эффективности муниципальных программ муниципального образования город Тула», постановлением администрации города Тулы от 07.10.2013 № 3306 «Об утверждении Перечня муниципальных программ муниципального образования город Тула администрация города Тулы ПОСТАНОВЛЯЕТ:

1. Внести в постановление администрации города Тулы от 20.01.2021 № 79

«Об утверждении муниципальной программы муниципального образования город Тула «Управление муниципальными финансами» следующее изменение: приложение к постановлению изложить в новой редакции (приложение).

2. Разместить постановление на официальном сайте муниципального образования в информационно-телекоммуникационной сети «Интернет».

3. Постановление вступает в силу со дня официального опубликования.

Глава администрации
города Тулы

И.И. Беспалов

** Полный текст постановления администрации города Тулы от 27.12.2023 г. № 696 «О внесении изменения в постановление администрации города Тулы от 20.01.2021 № 79» опубликован (размещен) в официальном сетевом издании муниципального образования город Тула «Сборник правовых актов и иной официальной информации»*

Постановление администрации города Тулы
от 27.12.2023 г. № 697

О предоставлении разрешения на условно разрешенные виды использования земельного участка с кадастровым номером 71:30:130101:2

В соответствии со статьей 39 Градостроительного кодекса Российской Федерации, постановлением администрации города Тулы от 24.02.2021 № 312 «Об утверждении Правил землепользования и застройки муниципального образования город Тула», учитывая заявление председателя комитета имущественных и земельных отношений администрации города Тулы Слепцова Андрея Владимировича о предоставлении разрешения на условно разрешенные виды использования земельного участка с кадастровым номером 71:30:130101:2, заключение о результатах публичных слушаний от 12 декабря 2023 года, рекомендации комиссии по подготовке проекта правил землепользования и застройки муниципального образования город Тула от 18 декабря 2023 года, на основании Устава муниципального образования город Тула администрация города Тулы ПОСТАНОВЛЯЕТ:

1. Предоставить разрешение на условно разрешенные виды использования земельного участка с кадастровым номером 71:30:130101:2, площадью 26 895 кв.м, местоположение: Тульская область, г. Тула, р-н Привокзальный,

д. Елькино, территориальная зона Т-1 (зона транспортной инфраструктуры) - «общественное питание», «гостиничное обслуживание».

2. Опубликовать постановление в официальном печатном издании муниципального образования город Тула - бюллетене «Официальный вестник муниципального образования город Тула», разместить его в официальном сетевом издании муниципального образования город Тула «Сборник правовых актов и иной официальной информации муниципального образования город Тула» в информационно – телекоммуникационной сети «Интернет», а также разместить на официальном сайте администрации города Тулы в информационно – телекоммуникационной сети «Интернет».

3. Постановление вступает в силу со дня подписания.

Глава администрации
города Тулы

И.И. Беспалов

Постановление администрации города Тулы
от 27.12.2023 г. № 698

Об утверждении проекта внесения изменений в документацию по планировке территории (проект планировки и проект межевания) линейного объекта: «Газопровод межпоселковый к д. Острики города Тулы Тульской области»

В соответствии со статьей 46 Градостроительного кодекса Российской Федерации, постановлением Правительства Российской Федерации от 02.04.2022 г. № 575 «Об особенностях подготовки, согласования, утверждения, продления сроков действия документации по планировке территории, градостроительных планов земельных участков, выдачи разрешений на строительство объектов капитального строительства, разрешений на ввод в эксплуатацию», постановлением Правительства Тульской области от 26.05.2022 г. № 346 «Об установлении случаев утверждения проектов генеральных планов, проектов правил землепользования и застройки, проектов планировки территории, проектов межевания территории, внесения изменений в указанные проекты без проведения общественных обсуждений или публичных слушаний в 2022 и 2023 годах», на основании Устава муниципального образования город Тула, администрация города Тулы ПОСТАНОВЛЯЕТ:

1. Утвердить проект внесения изменений в документацию по планировке территории (проект планировки и проект межевания) линейного объекта: «Газопровод межпоселковый к д. Острики города Тулы Тульской области», утвержденную постановлением администрации города Тулы от 14.07.2023 № 335 «Об утверждении документации по планировке территории (проект планировки и проект межевания) линейного объекта:

«Газопровод межпоселковый к д. Острики города Тулы Тульской области».

2. Опубликовать постановление и утвержденную постановлением проект внесения изменений в документацию по планировке территории (проект планировки и проект межевания) линейного объекта: «Газопровод межпоселковый к д. Острики города Тулы Тульской области» в официальном печатном издании муниципального образования город Тула - бюллетене «Официальный вестник муниципального образования город Тула», разместить его в официальном сетевом издании муниципального образования город Тула «Сборник правовых актов и иной официальной информации муниципального образования город Тула» в информационно – телекоммуникационной сети «Интернет» по адресу: <http://www.pratula-city.ru> в течение семи дней со дня утверждения указанной документации, а также разместить на официальном сайте администрации города Тулы в информационно – телекоммуникационной сети «Интернет».

3. Постановление вступает в силу со дня подписания.

Глава администрации
города Тулы

И.И. Беспалов

** Утвержденный постановлением проект внесения изменений в документацию по планировке территории (проект планировки и проект межевания) линейного объекта: «Газопровод межпоселковый к д. Острики города Тулы Тульской области» опубликован (размещен) в официальном сетевом издании муниципального образования город Тула «Сборник правовых актов и иной официальной информации»*

Постановление администрации города Тулы
от 27.12.2023 г. № 699

О предоставлении разрешения на условно разрешенный вид использования земельного участка с кадастровым номером 71:30:090301:75

В соответствии со статьёй 39 Градостроительного кодекса Российской Федерации, постановлением администрации города Тулы от 24.02.2021 № 312 «Об утверждении Правил землепользования и застройки муниципального образования город Тула», учитывая заявление генерального директора Общества с ограниченной ответственностью «ТулаТрансАвто» Беляевой Юлии Юрьевны о предоставлении разрешения на условно разрешенный вид использования земельного участка с кадастровым номером 71:30:090301:75, заключение о результатах публичных слушаний от 7 декабря 2023 года, рекомендации комиссии по подготовке проекта правил землепользования и застройки муниципального образования город Тула от 11 декабря 2023 года, на основании Устава муниципального образования город Тула администрация города Тулы ПОСТАНОВЛЯЕТ:

1. Предоставить разрешение на условно разрешенный вид использования земельного участка с кадастровым номером 71:30:090301:75, площадью 15 219 кв.м, расположенного по адресу: обл. Тульская,

г. Тула, р-н Центральный, п. Южный, ул. Автомобилистов, д. 6, территориальная зона П-2 (зона производственных объектов) - «общежития».

2. Опубликовать постановление в официальном печатном издании муниципального образования город Тула - бюллетене «Официальный вестник муниципального образования город Тула», разместить его в официальном сетевом издании муниципального образования город Тула «Сборник правовых актов и иной официальной информации муниципального образования город Тула» в информационно – телекоммуникационной сети «Интернет», а также разместить на официальном сайте администрации города Тулы в информационно – телекоммуникационной сети «Интернет».

3. Постановление вступает в силу со дня подписания.

Глава администрации
города Тулы

И.И. Беспалов

Постановление администрации города Тулы
от 27.12.2023 г. № 700

Об утверждении перечня главных администраторов доходов бюджета муниципального образования город Тула, перечня главных администраторов источников финансирования дефицита бюджета муниципального образования город Тула

В соответствии с пунктами 3.1 и 3.2 статьи 160.1, пунктами 3 и 4 статьи 160.2 Бюджетного кодекса Российской Федерации, пунктом 8 Общих требований к закреплению за органами государственной власти (государственными органами) субъекта Российской Федерации, органами управления территориальными фондами обязательного медицинского страхования, органами местного самоуправления, органами местной администрации полномочий главного администратора источников финансирования дефицита бюджета и к утверждению перечня главных администраторов источников финансирования дефицита бюджета субъекта Российской Федерации, бюджета территориального фонда обязательного медицинского страхования, местного бюджета, утвержденным постановлением Правительства Российской Федерации от 16.09.2021 № 1568, пунктом 10 Общих требований к закреплению за органами государственной власти (государственными органами) субъекта Российской Федерации, органами управления территориальными фондами обязательного медицинского страхования, органами местного самоуправления, органами местной администрации полномочий главного администратора доходов бюджета и к утверждению перечня главных администраторов доходов бюджета субъекта Российской Федерации, бюджета территориального фонда обязательного медицинского страхования, местного бюджета, утвержденным постановлением Правительства Российской Федерации от 16.09.2021 № 1569, на основании Устава муниципального образования город Тула администрация города Тулы ПОСТАНОВЛЯЕТ:

1. Утвердить перечень главных администраторов доходов бюджета муниципального образования город Тула на 2024 год (приложение 1).

2. Утвердить перечень главных администраторов источников финансирования дефицита бюджета муниципального образования город Тула на 2024 год (приложение 2).

3. Установить, что формирование и ведение перечня главных администраторов доходов бюджета муниципального образования город Тула, перечня главных администраторов источников финансирования дефицита бюджета муниципального образования город Тула (далее – Перечни) осуществляется финансовым управлением администрации города Тулы в соответствии с общими требованиями, установленными Правительством Российской Федерации.

4. Установить, что в случаях изменения состава и (или) функций главных администраторов доходов бюджета муниципального образования город Тула, главных администраторов источников финансирования дефицита бюджета муниципального образования город Тула, а также изменения принципов назначения и присвоения структуры кодов бюджетной классификации Российской Федерации, дополнения перечней кодов бюджетной классификации Российской Федерации изменения в Перечни вносятся на основании постановления администрации города Тулы.

5. Изменения в Перечни вносятся в срок не позднее 10 рабочих дней со дня возникновения оснований для внесения изменений в Перечни, установленных пунктом 4 настоящего постановления.

6. В целях обеспечения исполнения бюджетных полномочий главных администраторов доходов бюджета муниципального образования город Тула, главных администраторов источников финансирования дефицита бюджета муниципального образования город Тула в очередном финансовом году Перечни, утвержденные настоящим постановлением, подлежат ежегодной актуализации до вступления в силу решения Тульской городской Думы о бюджете муниципального образования город Тула на очередной финансовый год и плановый период.

7. Признать утратившими силу:

пункты 1-6 постановления администрации города Тулы от 23.12.2022 № 687 «Об утверждении перечня главных администраторов доходов бюджета муниципального образования город Тула, перечня главных администраторов источников финансирования дефицита бюджета муниципального образования город Тула»;

постановление администрации города Тулы от 22.02.2023 № 67 «О внесении изменений в постановление администрации города Тулы от 23.12.2022 № 687»;

постановление администрации города Тулы от 29.03.2023 № 148 «О внесении изменения в постановление администрации города Тулы от 23.12.2022 № 687»;

постановление администрации города Тулы от 12.05.2023 № 207 «О внесении изменения в постановление администрации города Тулы от 23.12.2022 № 687»;

постановление администрации города Тулы от 30.05.2023 № 248 «О внесении изменения в постановление администрации города Тулы от 23.12.2022 № 687»;

постановление администрации города Тулы от 24.07.2023 № 355 «О внесении изменения в постановление администрации города Тулы от 23.12.2022 № 687»;

постановление администрации города Тулы от 27.10.2023 № 574 «О внесении изменения в постановление администрации города Тулы от 23.12.2022 № 687»;

постановление администрации города Тулы от 07.12.2023 № 649 «О внесении изменения в постановление администрации города Тулы от 23.12.2022 № 687»;

постановление администрации города Тулы от 21.12.2023 № 683 «О внесении изменения в постановление администрации города Тулы от 23.12.2022 № 687».

8. Разместить постановление на официальном сайте администрации города Тулы в информационно-телекоммуникационной сети «Интернет».

9. Постановление вступает в силу с 1 января 2024 года.

Глава администрации
города Тулы

И.И. Беспалов

* Полный текст постановления администрации города Тулы от 27.12.2023 г. № 700 «Об утверждении перечня главных администраторов доходов бюджета муниципального образования город Тула, перечня главных администраторов источников финансирования дефицита бюджета муниципального образования город Тула» опубликован (размещен) в официальном сетевом издании муниципального образования город Тула «Сборник правовых актов и иной официальной информации»

Постановление администрации города Тулы
от 28.12.2023 г. № 701

О предоставлении разрешения на условно разрешенный вид использования земельного участка с кадастровым номером 71:30:050202:179

В соответствии со статьёй 39 Градостроительного кодекса Российской Федерации, постановлением администрации города Тулы от 24.02.2021 № 312 «Об утверждении Правил землепользования и застройки муниципального образования город Тула», учитывая заявление председателя комитета имущественных и земельных отношений администрации города Тулы Слепцова Андрея Владимировича о предоставлении разрешения на условно разрешенный вид использования земельного участка с кадастровым номером 71:30:050202:179, заключение о результатах публичных слушаний от 12 декабря 2023 года, рекомендации комиссии по подготовке проекта правил землепользования и застройки муниципального образования город Тула от 18 декабря 2023 года, на основании Устава муниципального образования город Тула администрация города Тулы **ПОСТАНОВЛЯЕТ**:

1. Предоставить разрешение на условно разрешенные виды использования земельного участка с кадастровым номером 71:30:050202:179, площадью 562 кв.м, местоположение: г. Тула, р-н Центральный, на пересечении

ул. Пушкинской и ул. Тургеневской, территориальная зона Ж-2 (зона застройки малоэтажными жилыми домами) - «деловое управление».

2. Опубликовать постановление в официальном печатном издании муниципального образования город Тула - бюллетене «Официальный вестник муниципального образования город Тула», разместить его в официальном сетевом издании муниципального образования город Тула «Сборник правовых актов и иной официальной информации муниципального образования город Тула» в информационно – телекоммуникационной сети «Интернет», а также разместить на официальном сайте администрации города Тулы в информационно – телекоммуникационной сети «Интернет».

3. Постановление вступает в силу со дня подписания.

**Глава администрации
города Тулы**

И.И. Беспалов

Постановление администрации города Тулы
от 28.12.2023 г. № 702

О внесении изменения в постановление администрации города Тулы от 27.10.2023 № 575

В соответствии со статьями 23, 39.37 Земельного Кодекса Российской Федерации, на основании ходатайства акционерного общества «Первая Башенная Компания» об установлении публичного сервитута, Устава муниципального образования город Тула администрация города Тулы **ПОСТАНОВЛЯЕТ**:

1. Внести в постановление администрации города Тулы от 27.10.2023 № 575 «Об установлении публичного сервитута» следующее изменение: в пункте 3 текст «Обществу с ограниченной ответственностью «Газпром газификация» заменить текстом «Акционерному обществу «Первая Башенная Компания».

2. Опубликовать постановление в официальном печатном издании муниципального образования город Тула - бюллетене

«Официальный вестник муниципального образования город Тула», разместить его в официальном сетевом издании муниципального образования город Тула «Сборник правовых актов и иной официальной информации муниципального образования город Тула» в информационно – телекоммуникационной сети «Интернет», а также разместить на официальном сайте администрации города Тулы в информационно – телекоммуникационной сети «Интернет».

3. Постановление вступает в силу со дня подписания.

**Глава администрации
города Тулы**

И.И. Беспалов

Объявление

О предоставлении в аренду земельного участка площадью 1100 кв. м для ведения личного подсобного хозяйства, местоположение: муниципальное образование город Тула, село Федоровка, @70549

В соответствии со статьей 39.18 Земельного кодекса Российской Федерации министерство имущественных и земельных отношений Тульской области сообщает о предоставлении в аренду земельного участка площадью 1100 кв. м для ведения личного подсобного хозяйства, местоположение: муниципальное образование город Тула, село Федоровка, @70549.

Земельный участок расположен в границе приаэродромной территории. Размещение объектов капитального строительства на земельном участке подлежит согласованию с войсковой частью.

Заявления о намерении участвовать в аукционе на право заключения договора аренды земельного участка можно подать на сайте министерства в разделе «Электронная приемная», направить на официальную почту министерства mizo@tularegion.ru, почтовым направлением или подать лично (по предварительной записи по тел. (4872) 24 53 92) по адресу: г. Тула, ул. Жаворонкова, дом 2, в течение тридцати дней со дня публикации.

В заявлении указываются:

- фамилия, имя и (при наличии) отчество, место жительства заявителя, реквизиты документа, удостоверяющего личность заявителя;
- дата и место публикации;
- кадастровый номер земельного участка, его площадь, местоположение;
- цель использования земельного участка;
- вид права, на котором заявитель желает приобрести земельный участок;
- почтовый адрес и (или) адрес электронной почты.

Заявление подписывается собственноручно с расшифровкой подписи (фамилия, инициалы) либо электронной подписью (с указанием ключа электронной подписи, ФИО владельца сертификата и срока действия сертификата ключа).

Объявление

О предоставлении в аренду земельного участка площадью 995 кв. м для индивидуального жилищного строительства, местоположение: муниципальное образование город Тула, село Федоровка, @70598

В соответствии со статьей 39.18 Земельного кодекса Российской Федерации министерство имущественных и земельных отношений Тульской области сообщает о предоставлении в аренду земельного участка площадью 995 кв. м для индивидуального жилищного строительства, местоположение: муниципальное образование город Тула, село Федоровка, @70598.

Земельный участок расположен в границе приаэродромной территории. Размещение объектов капитального строительства на земельном участке подлежит согласованию с войсковой частью.

Заявления о намерении участвовать в аукционе на право заключения договора аренды земельного участка можно подать на сайте министерства в разделе «Электронная приемная», направить на официальную почту министерства mizo@tularegion.ru, почтовым направлением или подать лично (по предварительной записи по тел. (4872) 24 53 92) по адресу: г. Тула, ул. Жаворонкова, дом 2, в течение тридцати дней со дня публикации.

В заявлении указываются:

- фамилия, имя и (при наличии) отчество, место жительства заявителя, реквизиты документа, удостоверяющего личность заявителя;
- дата и место публикации;
- кадастровый номер земельного участка, его площадь, местоположение;
- цель использования земельного участка;
- вид права, на котором заявитель желает приобрести земельный участок;
- почтовый адрес и (или) адрес электронной почты.

Заявление подписывается собственноручно с расшифровкой подписи (фамилия, инициалы) либо электронной подписью (с указанием ключа электронной подписи, ФИО владельца сертификата и срока действия сертификата ключа).



Объявление

О предоставлении в аренду земельного участка площадью 994 кв. м для индивидуального жилищного строительства, местоположение: муниципальное образование город Тула, село Федоровка, @70599

В соответствии со статьей 39.18 Земельного кодекса Российской Федерации министерство имущественных и земельных отношений Тульской области сообщает о предоставлении в аренду земельного участка площадью 994 кв. м для индивидуального жилищного строительства, местоположение: муниципальное образование город Тула, село Федоровка, @70599.

Земельный участок расположен в границе приаэродромной территории. Размещение объектов капитального строительства на земельном участке подлежит согласованию с войсковой частью.

Заявления о намерении участвовать в аукционе на право заключения договора аренды земельного участка можно подать на сайте министерства в разделе «Электронная приемная», направить на официальную почту министерства mizo@tularegion.ru, почтовым направлением или подать лично (по предварительной записи по тел. (4872) 24 53 92) по адресу: г. Тула, ул. Жаворонкова, дом 2, в течение тридцати дней со дня публикации.

В заявлении указываются:

- фамилия, имя и (при наличии) отчество, место жительства заявителя, реквизиты документа, удостоверяющего личность заявителя;
- дата и место публикации;
- кадастровый номер земельного участка, его площадь, местоположение;
- цель использования земельного участка;
- вид права, на котором заявитель желает приобрести земельный участок;
- почтовый адрес и (или) адрес электронной почты.

Заявление подписывается собственноручно с расшифровкой подписи (фамилия, инициалы) либо электронной подписью (с указанием ключа электронной подписи, ФИО владельца сертификата и срока действия сертификата ключа).



Объявление

О предоставлении в аренду земельного участка площадью 994 кв. м для индивидуального жилищного строительства, местоположение: муниципальное образование город Тула, село Федоровка, @70604

В соответствии со статьей 39.18 Земельного кодекса Российской Федерации министерство имущественных и земельных отношений Тульской области сообщает о предоставлении в аренду земельного участка площадью 994 кв. м для индивидуального жилищного строительства, местоположение: муниципальное образование город Тула, село Федоровка, @70604.

Земельный участок расположен в границе приаэродромной территории. Размещение объектов капитального строительства на земельном участке подлежит согласованию с войсковой частью.

Заявления о намерении участвовать в аукционе на право заключения договора аренды земельного участка можно подать на сайте министерства в разделе «Электронная приемная», направить на официальную почту министерства mizo@tularegion.ru, почтовым направлением или подать лично (по предварительной записи по тел. (4872) 24 53 92) по адресу: г. Тула, ул. Жаворонкова, дом 2, в течение тридцати дней со дня публикации.

В заявлении указываются:

- фамилия, имя и (при наличии) отчество, место жительства заявителя, реквизиты документа, удостоверяющего личность заявителя;
- дата и место публикации;
- кадастровый номер земельного участка, его площадь, местоположение;
- цель использования земельного участка;
- вид права, на котором заявитель желает приобрести земельный участок;
- почтовый адрес и (или) адрес электронной почты.

Заявление подписывается собственноручно с расшифровкой подписи (фамилия, инициалы) либо электронной подписью (с указанием ключа электронной подписи, ФИО владельца сертификата и срока действия сертификата ключа).



Объявление

О предоставлении в аренду земельного участка площадью 995 кв. м для индивидуального жилищного строительства, местоположение: муниципальное образование город Тула, село Федоровка, @70605

В соответствии со статьей 39.18 Земельного кодекса Российской Федерации министерство имущественных и земельных отношений Тульской области сообщает о предоставлении в аренду земельного участка площадью 995 кв. м для индивидуального жилищного строительства, местоположение: муниципальное образование город Тула, село Федоровка, @70605.

Земельный участок расположен в границе приаэродромной территории. Размещение объектов капитального строительства на земельном участке подлежит согласованию с войсковой частью.

Заявления о намерении участвовать в аукционе на право заключения договора аренды земельного участка можно подать на сайте министерства в разделе «Электронная приемная», направить на официальную почту министерства mizo@tularegion.ru, почтовым направлением или подать лично (по предварительной записи по тел. (4872) 24 53 92) по адресу: г. Тула, ул. Жаворонкова, дом 2, в течение тридцати дней со дня публикации.

В заявлении указываются:

- фамилия, имя и (при наличии) отчество, место жительства заявителя, реквизиты документа, удостоверяющего личность заявителя;
- дата и место публикации;
- кадастровый номер земельного участка, его площадь, местоположение;
- цель использования земельного участка;
- вид права, на котором заявитель желает приобрести земельный участок;
- почтовый адрес и (или) адрес электронной почты.

Заявление подписывается собственноручно с расшифровкой подписи (фамилия, инициалы) либо электронной подписью (с указанием ключа электронной подписи, ФИО владельца сертификата и срока действия сертификата ключа).



Объявление

О предоставлении в аренду земельного участка площадью 995 кв. м для индивидуального жилищного строительства, местоположение: муниципальное образование город Тула, село Федоровка, @70606

В соответствии со статьей 39.18 Земельного кодекса Российской Федерации министерство имущественных и земельных отношений Тульской области сообщает о предоставлении в аренду земельного участка площадью 995 кв. м для индивидуального жилищного строительства, местоположение: муниципальное образование город Тула, село Федоровка, @70606.

Земельный участок расположен в границе приаэродромной территории. Размещение объектов капитального строительства на земельном участке подлежит согласованию с войсковой частью.

Заявления о намерении участвовать в аукционе на право заключения договора аренды земельного участка можно подать на сайте министерства в разделе «Электронная приемная», направить на официальную почту министерства mizo@tularegion.ru, почтовым направлением или подать лично (по предварительной записи по тел. (4872) 24 53 92) по адресу: г. Тула, ул. Жаворонкова, дом 2, в течение тридцати дней со дня публикации.

В заявлении указываются:

- фамилия, имя и (при наличии) отчество, место жительства заявителя, реквизиты документа, удостоверяющего личность заявителя;
- дата и место публикации;
- кадастровый номер земельного участка, его площадь, местоположение;
- цель использования земельного участка;
- вид права, на котором заявитель желает приобрести земельный участок;
- почтовый адрес и (или) адрес электронной почты.

Заявление подписывается собственноручно с расшифровкой подписи (фамилия, инициалы) либо электронной подписью (с указанием ключа электронной подписи, ФИО владельца сертификата и срока действия сертификата ключа).



Объявление

О предоставлении в аренду земельного участка площадью 995 кв. м для индивидуального жилищного строительства, местоположение: муниципальное образование город Тула, село Федоровка, @70608

В соответствии со статьей 39.18 Земельного кодекса Российской Федерации министерство имущественных и земельных отношений Тульской области сообщает о предоставлении в аренду земельного участка площадью 995 кв. м для индивидуального жилищного строительства, местоположение: муниципальное образование город Тула, село Федоровка, @70608.

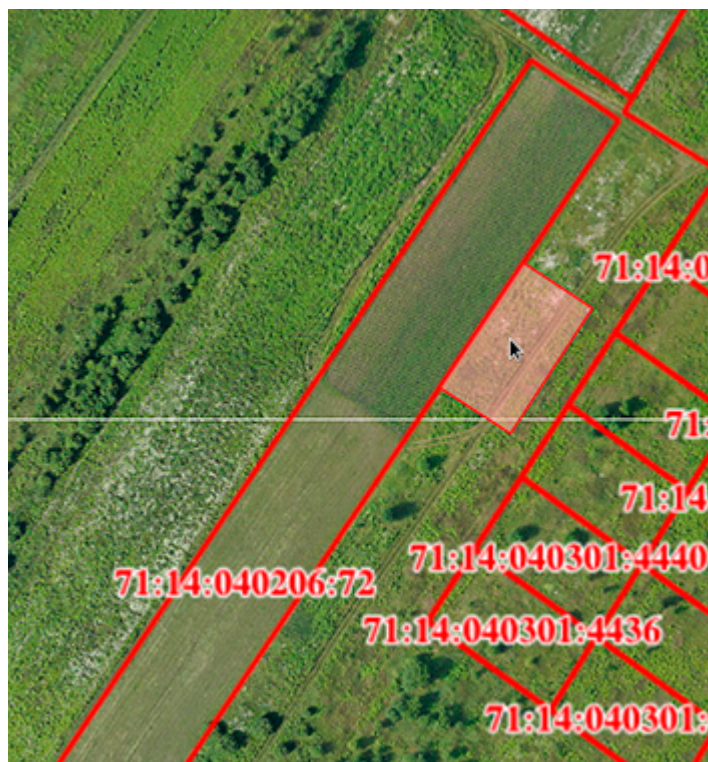
Земельный участок расположен в границе приаэродромной территории. Размещение объектов капитального строительства на земельном участке подлежит согласованию с войсковой частью.

Заявления о намерении участвовать в аукционе на право заключения договора аренды земельного участка можно подать на сайте министерства в разделе «Электронная приемная», направить на официальную почту министерства mizo@tularegion.ru, почтовым направлением или подать лично (по предварительной записи по тел. (4872) 24 53 92) по адресу: г. Тула, ул. Жаворонкова, дом 2, в течение тридцати дней со дня публикации.

В заявлении указываются:

- фамилия, имя и (при наличии) отчество, место жительства заявителя, реквизиты документа, удостоверяющего личность заявителя;
- дата и место публикации;
- кадастровый номер земельного участка, его площадь, местоположение;
- цель использования земельного участка;
- вид права, на котором заявитель желает приобрести земельный участок;
- почтовый адрес и (или) адрес электронной почты.

Заявление подписывается собственноручно с расшифровкой подписи (фамилия, инициалы) либо электронной подписью (с указанием ключа электронной подписи, ФИО владельца сертификата и срока действия сертификата ключа).



Объявление

О предоставлении в аренду земельного участка площадью 994 кв. м для индивидуального жилищного строительства, местоположение: муниципальное образование город Тула, село Федоровка, @70613

В соответствии со статьей 39.18 Земельного кодекса Российской Федерации министерство имущественных и земельных отношений Тульской области сообщает о предоставлении в аренду земельного участка площадью 994 кв. м для индивидуального жилищного строительства, местоположение: муниципальное образование город Тула, село Федоровка, @70613.

Земельный участок расположен в границе приаэродромной территории. Размещение объектов капитального строительства на земельном участке подлежит согласованию с войсковой частью.

Заявления о намерении участвовать в аукционе на право заключения договора аренды земельного участка можно подать на сайте министерства в разделе «Электронная приемная», направить на официальную почту министерства mizo@tularegion.ru, почтовым направлением или подать лично (по предварительной записи по тел. (4872) 24 53 92) по адресу: г. Тула, ул. Жаворонкова, дом 2, в течение тридцати дней со дня публикации.

В заявлении указываются:

- фамилия, имя и (при наличии) отчество, место жительства заявителя, реквизиты документа, удостоверяющего личность заявителя;
- дата и место публикации;
- кадастровый номер земельного участка, его площадь, местоположение;
- цель использования земельного участка;
- вид права, на котором заявитель желает приобрести земельный участок;
- почтовый адрес и (или) адрес электронной почты.

Заявление подписывается собственноручно с расшифровкой подписи (фамилия, инициалы) либо электронной подписью (с указанием ключа электронной подписи, ФИО владельца сертификата и срока действия сертификата ключа).



Объявление

О предоставлении в аренду для индивидуального жилищного строительства земельного участка площадью 1499 кв. м, расположенного южнее земельного участка с кадастровым номером 71:14:0300601:3962 в деревне Вечерняя Заря муниципального образования город Тула (@70538)

В соответствии со статьей 39.18 Земельного кодекса Российской Федерации, министерство имущественных и земельных отношений Тульской области сообщает о предоставлении в аренду для индивидуального жилищного строительства земельного участка площадью 1499 кв. м, расположенного южнее земельного участка с кадастровым номером 71:14:0300601:3962 в деревне Вечерняя Заря муниципального образования город Тула (@70538).

Согласно карте зон с особыми условиями использования территории, испрашиваемый земельный участок расположен в границах приаэродромной территории. Размещение объектов капитального строительства подлежит согласованию с войсковой частью 41495, в ведении которой находится аэродром.

В случае выявления на территории земельного участка линейных сооружений, предоставляем к ним беспрепятственный доступ уполномоченных лиц соответствующих организаций, в том числе посредством установления сервитутов и ограничений (обременений) земельного участка в соответствии с действующим законодательством Российской Федерации и иными правовыми актами.

Ознакомиться со схемой расположения земельного участка, в соответствии с которой предстоит образовать земельный участок, можно по адресу: г. Тула, ул. Жаворонкова, 2, в среду с 9-00 до 13-00 и с 14-00 до 17-00.

Заявления о намерении участвовать в аукционе на право заключения договора аренды земельного участка можно подать на сайте министерства в разделе «Электронная приемная», направить на официальную почту министерства mizo@tularegion.ru, почтовым направлением или подать лично (по предварительной записи по тел. (4872) 24 53 92) по адресу: г. Тула, ул. Жаворонкова, дом 2, в течение тридцати дней со дня публикации.

В заявлении указываются:

- фамилия, имя и (при наличии) отчество, место жительства заявителя, реквизиты документа, удостоверяющего личность заявителя;
- дата и место публикации;
- кадастровый номер земельного участка, его площадь, местоположение;
- цель использования земельного участка;
- вид права, на котором заявитель желает приобрести земельный участок;
- почтовый адрес и (или) адрес электронной почты.

Заявление подписывается собственноручно с расшифровкой (инициалы, фамилия), либо электронной подписью (с указанием ключа электронной подписи, ФИО владельца сертификата и срока действия сертификата ключа).

Объявление

О предоставлении в аренду для индивидуального жилищного строительства земельного участка площадью 1424 кв. м, расположенного северо-восточнее земельного участка с кадастровым номером 71:14:030301:4988 в деревне Струково муниципального образования город Тула (@70712)

В соответствии со статьей 39.18 Земельного кодекса Российской Федерации, министерство имущественных и земельных отношений Тульской области сообщает о предоставлении в аренду для индивидуального жилищного строительства земельного участка площадью 1424 кв. м, расположенного северо-восточнее земельного участка с кадастровым номером 71:14:030301:4988 в деревне Струково муниципального образования город Тула (@70712).

Согласно карте зон с особыми условиями использования территории, испрашиваемый земельный участок расположен в границах приаэродромной территории. Размещение объектов капитального строительства подлежит согласованию с войсковой частью 41495, в ведении которой находится аэродром.

В случае выявления на территории земельного участка линейных сооружений, предоставляем к ним беспрепятственный доступ уполномоченных лиц соответствующих организаций, в том числе посредством установления сервитутов и ограничений (обременений) земельного участка в соответствии с действующим законодательством Российской Федерации и иными правовыми актами.

Ознакомиться со схемой расположения земельного участка, в соответствии с которой предстоит образовать земельный участок, можно по адресу: г. Тула, ул. Жаворонкова, 2, в среду с 9-00 до 13-00 и с 14-00 до 17-00.

Заявления о намерении участвовать в аукционе на право заключения договора аренды земельного участка можно подать на сайте министерства в разделе «Электронная приемная», направить на официальную почту министерства mizo@tularegion.ru, почтовым направлением или подать лично (по предварительной записи по тел. (4872) 24 53 92) по адресу: г. Тула, ул. Жаворонкова, дом 2, в течение тридцати дней со дня публикации.

В заявлении указываются:

- фамилия, имя и (при наличии) отчество, место жительства заявителя, реквизиты документа, удостоверяющего личность заявителя;
- дата и место публикации;
- кадастровый номер земельного участка, его площадь, местоположение;
- цель использования земельного участка;
- вид права, на котором заявитель желает приобрести земельный участок;
- почтовый адрес и (или) адрес электронной почты.

Заявление подписывается собственноручно с расшифровкой (инициалы, фамилия), либо электронной подписью (с указанием ключа электронной подписи, ФИО владельца сертификата и срока действия сертификата ключа).

Титульный лист документа, содержащего сведения об объекте недвижимости

Схема расположения земельного участка для оказания услуги по предоставлению сведений об объекте недвижимости

Объект недвижимости	Кадастровый номер	Площадь	Местоположение
Земельный участок	71:14:0300601:3962	1499 кв. м	Д. Вечерняя Заря, зона №1



Титульный лист документа, содержащего сведения об объекте недвижимости

Схема расположения земельного участка для оказания услуги по предоставлению сведений об объекте недвижимости

Объект недвижимости	Кадастровый номер	Площадь	Местоположение
Земельный участок	71:14:030301:4988	1424 кв. м	Д. Струково, зона №1



Объявление

О предоставлении в аренду для индивидуального жилищного строительства земельного участка площадью 1319 кв. м, расположенного северо-восточнее земельного участка с кадастровым номером 71:14:030301:4988 в деревне Струково муниципального образования город Тула (@70714)

В соответствии со статьей 39.18 Земельного кодекса Российской Федерации, министерство имущественных и земельных отношений Тульской области сообщает о предоставлении в аренду для индивидуального жилищного строительства земельного участка площадью 1319 кв. м, расположенного северо-восточнее земельного участка с кадастровым номером 71:14:030301:4988 в деревне Струково муниципального образования город Тула (@70714).

Согласно карте зон с особыми условиями использования территории, испрашиваемый земельный участок расположен в границах приаэродромной территории. Размещение объектов капитального строительства подлежит согласованию с войсковой частью 41495, в ведении которой находится аэродром.

В случае выявления на территории земельного участка линейных сооружений, предоставить к ним беспрепятственный доступ уполномоченных лиц соответствующих организаций, в том числе посредством установления сервитутов и ограничений (обременений) земельного участка в соответствии с действующим законодательством Российской Федерации и иными правовыми актами.

Ознакомиться со схемой расположения земельного участка, в соответствии с которой предстоит образовать земельный участок, можно по адресу: г. Тула, ул. Жаворонкова, 2, в среду с 9-00 до 13-00 и с 14-00 до 17-00.

Заявления о намерении участвовать в аукционе на право заключения договора аренды земельного участка можно подать на сайте министерства в разделе «Электронная приемная», направить на официальную почту министерства mizo@tularegion.ru, почтовым направлением или подать лично (по предварительной записи по тел. (4872) 24 53 92) по адресу: г. Тула, ул. Жаворонкова, дом 2, в течение тридцати дней со дня публикации.

В заявлении указываются:

- фамилия, имя и (при наличии) отчество, место жительства заявителя, реквизиты документа, удостоверяющего личность заявителя;
- дата и место публикации;
- кадастровый номер земельного участка, его площадь, местоположение;
- цель использования земельного участка;
- вид права, на котором заявитель желает приобрести земельный участок;
- почтовый адрес и (или) адрес электронной почты.

Заявление подписывается собственноручно с расшифровкой (инициалы, фамилия), либо электронной подписью (с указанием ключа электронной подписи, ФИО владельца сертификата и срока действия сертификата ключа).

Объявление

О предоставлении в аренду для индивидуального жилищного строительства земельного участка площадью 1500 кв. м, расположенного северо-восточнее земельного участка с кадастровым номером 71:14:030301:4988 в деревне Струково муниципального образования город Тула (@70715)

В соответствии со статьей 39.18 Земельного кодекса Российской Федерации, министерство имущественных и земельных отношений Тульской области сообщает о предоставлении в аренду для индивидуального жилищного строительства земельного участка площадью 1500 кв. м, расположенного северо-восточнее земельного участка с кадастровым номером 71:14:030301:4988 в деревне Струково муниципального образования город Тула (@70715).

Согласно карте зон с особыми условиями использования территории, испрашиваемый земельный участок расположен в границах приаэродромной территории. Размещение объектов капитального строительства подлежит согласованию с войсковой частью 41495, в ведении которой находится аэродром.

В случае выявления на территории земельного участка линейных сооружений, предоставить к ним беспрепятственный доступ уполномоченных лиц соответствующих организаций, в том числе посредством установления сервитутов и ограничений (обременений) земельного участка в соответствии с действующим законодательством Российской Федерации и иными правовыми актами.

Ознакомиться со схемой расположения земельного участка, в соответствии с которой предстоит образовать земельный участок, можно по адресу: г. Тула, ул. Жаворонкова, 2, в среду с 9-00 до 13-00 и с 14-00 до 17-00.

Заявления о намерении участвовать в аукционе на право заключения договора аренды земельного участка можно подать на сайте министерства в разделе «Электронная приемная», направить на официальную почту министерства mizo@tularegion.ru, почтовым направлением или подать лично (по предварительной записи по тел. (4872) 24 53 92) по адресу: г. Тула, ул. Жаворонкова, дом 2, в течение тридцати дней со дня публикации.


В заявлении указываются:

- фамилия, имя и (при наличии) отчество, место жительства заявителя, реквизиты документа, удостоверяющего личность заявителя;
- дата и место публикации;
- кадастровый номер земельного участка, его площадь, местоположение;
- цель использования земельного участка;
- вид права, на котором заявитель желает приобрести земельный участок;
- почтовый адрес и (или) адрес электронной почты.

Заявление подписывается собственноручно с расшифровкой (инициалы, фамилия), либо электронной подписью (с указанием ключа электронной подписи, ФИО владельца сертификата и срока действия сертификата ключа).


Титульный лист документа, содержащего сведения об объекте недвижимости, кадастровый номер которого указан в заголовке документа.

Объект недвижимости	Кадастровый номер	Площадь	Дата кадастрового учета
Земельный участок	71:14:030301:4988	1319 кв. м	2019.08.28
Земельный участок	71:14:030301:4989	1319 кв. м	2019.08.28
Земельный участок	71:14:030301:4990	1319 кв. м	2019.08.28
Земельный участок	71:14:030301:4991	1319 кв. м	2019.08.28
Земельный участок	71:14:030301:4992	1319 кв. м	2019.08.28
Земельный участок	71:14:030301:4993	1319 кв. м	2019.08.28
Земельный участок	71:14:030301:4994	1319 кв. м	2019.08.28
Земельный участок	71:14:030301:4995	1319 кв. м	2019.08.28
Земельный участок	71:14:030301:4996	1319 кв. м	2019.08.28
Земельный участок	71:14:030301:4997	1319 кв. м	2019.08.28
Земельный участок	71:14:030301:4998	1319 кв. м	2019.08.28
Земельный участок	71:14:030301:4999	1319 кв. м	2019.08.28
Земельный участок	71:14:030301:5000	1319 кв. м	2019.08.28



Титульный лист документа, содержащего сведения об объекте недвижимости, кадастровый номер которого указан в заголовке документа.

Объект недвижимости	Кадастровый номер	Площадь	Дата кадастрового учета
Земельный участок	71:14:030301:4988	1500 кв. м	2019.08.28
Земельный участок	71:14:030301:4989	1500 кв. м	2019.08.28
Земельный участок	71:14:030301:4990	1500 кв. м	2019.08.28
Земельный участок	71:14:030301:4991	1500 кв. м	2019.08.28
Земельный участок	71:14:030301:4992	1500 кв. м	2019.08.28
Земельный участок	71:14:030301:4993	1500 кв. м	2019.08.28
Земельный участок	71:14:030301:4994	1500 кв. м	2019.08.28
Земельный участок	71:14:030301:4995	1500 кв. м	2019.08.28
Земельный участок	71:14:030301:4996	1500 кв. м	2019.08.28
Земельный участок	71:14:030301:4997	1500 кв. м	2019.08.28
Земельный участок	71:14:030301:4998	1500 кв. м	2019.08.28
Земельный участок	71:14:030301:4999	1500 кв. м	2019.08.28
Земельный участок	71:14:030301:5000	1500 кв. м	2019.08.28



Объявление

О предоставлении в аренду для индивидуального жилищного строительства земельного участка площадью 974 кв. м, расположенного восточнее земельного участка с кадастровым номером 71:14:030301:4988 в деревне Струково муниципального образования город Тула (@70718)

В соответствии со статьей 39.18 Земельного кодекса Российской Федерации, министерство имущественных и земельных отношений Тульской области сообщает о предоставлении в аренду для индивидуального жилищного строительства земельного участка площадью 974 кв. м, расположенного восточнее земельного участка с кадастровым номером 71:14:030301:4988 в деревне Струково муниципального образования город Тула (@70718).

Согласно карте зон с особыми условиями использования территории, испрашиваемый земельный участок расположен в границах приаэродромной территории. Размещение объектов капитального строительства подлежит согласованию с войсковой частью 41495, в ведении которой находится аэродром.

В случае выявления на территории земельного участка линейных сооружений, предоставить им беспрепятственный доступ уполномоченных лиц соответствующих организаций, в том числе посредством установления сервитутов и ограничений (обременений) земельного участка в соответствии с действующим законодательством Российской Федерации и иными правовыми актами.

Ознакомиться со схемой расположения земельного участка, в соответствии с которой предстоит образовать земельный участок, можно по адресу: г. Тула, ул. Жаворонкова, 2, в среду с 9-00 до 13-00 и с 14-00 до 17-00.

Заявления о намерении участвовать в аукционе на право заключения договора аренды земельного участка можно подать на сайте министерства в разделе «Электронная приемная», направить на официальную почту министерства mizo@tularegion.ru, почтовым направлением или подать лично (по предварительной записи по тел. (4872) 24 53 92) по адресу: г. Тула, ул. Жаворонкова, дом 2, в течение тридцати дней со дня публикации.

В заявлении указываются:

- фамилия, имя и (при наличии) отчество, место жительства заявителя, реквизиты документа, удостоверяющего личность заявителя;
- дата и место публикации;
- кадастровый номер земельного участка, его площадь, местоположение;
- цель использования земельного участка;
- вид права, на котором заявитель желает приобрести земельный участок;
- почтовый адрес и (или) адрес электронной почты.

Заявление подписывается собственноручно с расшифровкой (инициалы, фамилия), либо электронной подписью (с указанием ключа электронной подписи, ФИО владельца сертификата и срока действия сертификата ключа).

Объявление

О предоставлении в аренду для индивидуального жилищного строительства земельного участка площадью 1479 кв. м, расположенного северо-восточнее земельного участка с кадастровым номером 71:14:030301:4988 в деревне Струково муниципального образования город Тула (@70729)

В соответствии со статьей 39.18 Земельного кодекса Российской Федерации, министерство имущественных и земельных отношений Тульской области сообщает о предоставлении в аренду для индивидуального жилищного строительства земельного участка площадью 1479 кв. м, расположенного северо-восточнее земельного участка с кадастровым номером 71:14:030301:4988 в деревне Струково муниципального образования город Тула (@70729).

Согласно карте зон с особыми условиями использования территории, испрашиваемый земельный участок расположен в границах приаэродромной территории. Размещение объектов капитального строительства подлежит согласованию с войсковой частью 41495, в ведении которой находится аэродром.

В случае выявления на территории земельного участка линейных сооружений, предоставить им беспрепятственный доступ уполномоченных лиц соответствующих организаций, в том числе посредством установления сервитутов и ограничений (обременений) земельного участка в соответствии с действующим законодательством Российской Федерации и иными правовыми актами.

Ознакомиться со схемой расположения земельного участка, в соответствии с которой предстоит образовать земельный участок, можно по адресу: г. Тула, ул. Жаворонкова, 2, в среду с 9-00 до 13-00 и с 14-00 до 17-00.

Заявления о намерении участвовать в аукционе на право заключения договора аренды земельного участка можно подать на сайте министерства в разделе «Электронная приемная», направить на официальную почту министерства mizo@tularegion.ru, почтовым направлением или подать лично (по предварительной записи по тел. (4872) 24 53 92) по адресу: г. Тула, ул. Жаворонкова, дом 2, в течение тридцати дней со дня публикации.

В заявлении указываются:


- фамилия, имя и (при наличии) отчество, место жительства заявителя, реквизиты документа, удостоверяющего личность заявителя;
- дата и место публикации;
- кадастровый номер земельного участка, его площадь, местоположение;
- цель использования земельного участка;
- вид права, на котором заявитель желает приобрести земельный участок;
- почтовый адрес и (или) адрес электронной почты.

Заявление подписывается собственноручно с расшифровкой (инициалы, фамилия), либо электронной подписью (с указанием ключа электронной подписи, ФИО владельца сертификата и срока действия сертификата ключа).

Титульный лист документа, содержащего сведения об объекте недвижимости, в соответствии с требованиями к документам, содержащим сведения об объекте недвижимости, утвержденные постановлением Правительства Российской Федерации от 15.05.2012 № 491.

Схема размещения земельного участка для размещения объектов недвижимости на кадастровом плане территории.

Объект недвижимости	Категория земель	Кадастровый номер	Площадь, кв. м	Дата публикации
Земельный участок	земли населенных пунктов	71:14:030301:4988	974	29.12.2023
Земельный участок	земли населенных пунктов	71:14:030301:4988	974	29.12.2023
Земельный участок	земли населенных пунктов	71:14:030301:4988	974	29.12.2023
Земельный участок	земли населенных пунктов	71:14:030301:4988	974	29.12.2023



Титульный лист документа, содержащего сведения об объекте недвижимости, в соответствии с требованиями к документам, содержащим сведения об объекте недвижимости, утвержденные постановлением Правительства Российской Федерации от 15.05.2012 № 491.

Схема размещения земельного участка для размещения объектов недвижимости на кадастровом плане территории.

Объект недвижимости	Категория земель	Кадастровый номер	Площадь, кв. м	Дата публикации
Земельный участок	земли населенных пунктов	71:14:030301:4988	1479	29.12.2023
Земельный участок	земли населенных пунктов	71:14:030301:4988	1479	29.12.2023
Земельный участок	земли населенных пунктов	71:14:030301:4988	1479	29.12.2023
Земельный участок	земли населенных пунктов	71:14:030301:4988	1479	29.12.2023



Объявление

**О предоставлении в аренду
для индивидуального жилищного
строительства земельного участка
площадью 1498 кв. м, расположенного
восточнее земельного участка
с кадастровым номером 71:14:030301:4988
в деревне Струково муниципального
образования город Тула (@70735)**

В соответствии со статьей 39.18 Земельного кодекса Российской Федерации, министерство имущественных и земельных отношений Тульской области сообщает о предоставлении в аренду для индивидуального жилищного строительства земельного участка площадью 1498 кв. м, расположенного восточнее земельного участка с кадастровым номером 71:14:030301:4988 в деревне Струково муниципального образования город Тула (@70735).

Согласно карте зон с особыми условиями использования территории, испрашиваемый земельный участок расположен в границах приаэродромной территории. Размещение объектов капитального строительства подлежит согласованию с войсковой частью 41495, в ведении которой находится аэродром.

В случае выявления на территории земельного участка линейных сооружений, предоставить к ним беспрепятственный доступ уполномоченных лиц соответствующих организаций, в том числе посредством установления сервитутов и ограничений (обременений) земельного участка в соответствии с действующим законодательством Российской Федерации и иными правовыми актами.

Ознакомиться со схемой расположения земельного участка, в соответствии с которой предстоит образовать земельный участок, можно по адресу: г. Тула, ул. Жаворонкова, 2, в среду с 9-00 до 13-00 и с 14-00 до 17-00.

Заявления о намерении участвовать в аукционе на право заключения договора аренды земельного участка можно подать на сайте министерства в разделе «Электронная приемная», направить на официальную почту министерства mizo@tularegion.ru, почтовым направлением или подать лично (по предварительной записи по тел. (4872) 24 53 92) по адресу: г. Тула, ул. Жаворонкова, дом 2, в течение тридцати дней со дня публикации.

- В заявлении указываются:
- фамилия, имя и (при наличии) отчество, место жительства заявителя, реквизиты документа, удостоверяющего личность заявителя;
 - дата и место публикации;
 - кадастровый номер земельного участка, его площадь, местоположение;
 - цель использования земельного участка;
 - вид права, на котором заявитель желает приобрести земельный участок;
 - почтовый адрес и (или) адрес электронной почты.

Заявление подписывается собственноручно с расшифровкой (инициалы, фамилия), либо электронной подписью (с указанием ключа электронной подписи, ФИО владельца сертификата и срока действия сертификата ключа).

Объявление

**О предоставлении в аренду
для индивидуального жилищного
строительства земельного участка
площадью 1205 кв. м, расположенного
восточнее земельного участка
с кадастровым номером 71:14:030301:4988
в деревне Струково муниципального
образования город Тула (@70724)**

В соответствии со статьей 39.18 Земельного кодекса Российской Федерации, министерство имущественных и земельных отношений Тульской области сообщает о предоставлении в аренду для индивидуального жилищного строительства земельного участка площадью 1205 кв. м, расположенного восточнее земельного участка с кадастровым номером 71:14:030301:4988 в деревне Струково муниципального образования город Тула (@70724).

Согласно карте зон с особыми условиями использования территории, испрашиваемый земельный участок расположен в границах приаэродромной территории. Размещение объектов капитального строительства подлежит согласованию с войсковой частью 41495, в ведении которой находится аэродром.

В случае выявления на территории земельного участка линейных сооружений, предоставить к ним беспрепятственный доступ уполномоченных лиц соответствующих организаций, в том числе посредством установления сервитутов и ограничений (обременений) земельного участка в соответствии с действующим законодательством Российской Федерации и иными правовыми актами.

Ознакомиться со схемой расположения земельного участка, в соответствии с которой предстоит образовать земельный участок, можно по адресу: г. Тула, ул. Жаворонкова, 2, в среду с 9-00 до 13-00 и с 14-00 до 17-00.

Заявления о намерении участвовать в аукционе на право заключения договора аренды земельного участка можно подать на сайте министерства в разделе «Электронная приемная», направить на официальную почту министерства mizo@tularegion.ru, почтовым направлением или подать лично (по предварительной записи по тел. (4872) 24 53 92) по адресу: г. Тула, ул. Жаворонкова, дом 2, в течение тридцати дней со дня публикации.


- В заявлении указываются:
- фамилия, имя и (при наличии) отчество, место жительства заявителя, реквизиты документа, удостоверяющего личность заявителя;
 - дата и место публикации;
 - кадастровый номер земельного участка, его площадь, местоположение;
 - цель использования земельного участка;
 - вид права, на котором заявитель желает приобрести земельный участок;
 - почтовый адрес и (или) адрес электронной почты.

Заявление подписывается собственноручно с расшифровкой (инициалы, фамилия), либо электронной подписью (с указанием ключа электронной подписи, ФИО владельца сертификата и срока действия сертификата ключа).

Титульный лист документа, содержащего сведения об объекте недвижимости

Схема размещения земельного участка для аукциона


Объект недвижимости	Кадастровый номер	Площадь, кв. м	Цель использования
Земельный участок	71:14:030301:4988	1498	для размещения объектов капитального строительства
Земельный участок	71:14:030301:4989	1498	для размещения объектов капитального строительства
Земельный участок	71:14:030301:4990	1498	для размещения объектов капитального строительства
Земельный участок	71:14:030301:4991	1498	для размещения объектов капитального строительства
Земельный участок	71:14:030301:4992	1498	для размещения объектов капитального строительства



Титульный лист документа, содержащего сведения об объекте недвижимости

Схема размещения земельного участка для аукциона

Объект недвижимости	Кадастровый номер	Площадь, кв. м	Цель использования
Земельный участок	71:14:030301:4988	1205	для размещения объектов капитального строительства
Земельный участок	71:14:030301:4989	1205	для размещения объектов капитального строительства
Земельный участок	71:14:030301:4990	1205	для размещения объектов капитального строительства
Земельный участок	71:14:030301:4991	1205	для размещения объектов капитального строительства
Земельный участок	71:14:030301:4992	1205	для размещения объектов капитального строительства



Объявление

О предоставлении в аренду для индивидуального жилищного строительства земельного участка площадью 852 кв. м, расположенного юго-западнее земельного участка с кадастровым номером 71:14:030301:4823 в деревне Харино муниципального образования город Тула (@70804)

В соответствии со статьей 39.18 Земельного кодекса Российской Федерации, министерство имущественных и земельных отношений Тульской области сообщает о предоставлении в аренду для индивидуального жилищного строительства земельного участка площадью 852 кв. м, расположенного юго-западнее земельного участка с кадастровым номером 71:14:030301:4823 в деревне Харино муниципального образования город Тула (@70804).

Согласно карте зон с особыми условиями использования территории, испрашиваемый земельный участок расположен в границах приаэродромной территории. Размещение объектов капитального строительства подлежит согласованию с войсковой частью 41495, в ведении которой находится аэродром.

В случае выявления на территории земельного участка линейных сооружений, предоставлять к ним беспрепятственный доступ уполномоченных лиц соответствующих организаций, в том числе посредством установления сервитутов и ограничений (обременений) земельного участка в соответствии с действующим законодательством Российской Федерации и иными правовыми актами.

Ознакомиться со схемой расположения земельного участка, в соответствии с которой предстоит образовать земельный участок, можно по адресу: г. Тула, ул. Жаворонкова, 2, в среду с 9-00 до 13-00 и с 14-00 до 17-00.

Заявления о намерении участвовать в аукционе на право заключения договора аренды земельного участка можно подать на сайте министерства в разделе «Электронная приемная», направить на официальную почту министерства mizo@tularegion.ru, почтовым направлением или подать лично (по предварительной записи по тел. (4872) 24 53 92) по адресу: г. Тула, ул. Жаворонкова, дом 2, в течение тридцати дней со дня публикации.

В заявлении указываются:

- фамилия, имя и (при наличии) отчество, место жительства заявителя, реквизиты документа, удостоверяющего личность заявителя;
- дата и место публикации;
- кадастровый номер земельного участка, его площадь, местоположение;
- цель использования земельного участка;
- вид права, на котором заявитель желает приобрести земельный участок;
- почтовый адрес и (или) адрес электронной почты.

Заявление подписывается собственноручно с расшифровкой (инициалы, фамилия), либо электронной подписью (с указанием ключа электронной подписи, ФИО владельца сертификата и срока действия сертификата ключа).

Объявление

О предоставлении в аренду для индивидуального жилищного строительства земельного участка площадью 1327 кв. м, расположенного южнее земельного участка с кадастровым номером 71:14:030301:239 в деревне Ямны муниципального образования город Тула (@70815)

В соответствии со статьей 39.18 Земельного кодекса Российской Федерации, министерство имущественных и земельных отношений Тульской области сообщает о предоставлении в аренду для индивидуального жилищного строительства земельного участка площадью 1327 кв. м, расположенного южнее земельного участка с кадастровым номером 71:14:030301:239 в деревне Ямны муниципального образования город Тула (@70815).

Согласно карте зон с особыми условиями использования территории, испрашиваемый земельный участок расположен в границах приаэродромной территории. Размещение объектов капитального строительства подлежит согласованию с войсковой частью 41495, в ведении которой находится аэродром.

В случае выявления на территории земельного участка линейных сооружений, предоставлять к ним беспрепятственный доступ уполномоченных лиц соответствующих организаций, в том числе посредством установления сервитутов и ограничений (обременений) земельного участка в соответствии с действующим законодательством Российской Федерации и иными правовыми актами.


Ознакомиться со схемой расположения земельного участка, в соответствии с которой предстоит образовать земельный участок, можно по адресу: г. Тула, ул. Жаворонкова, 2, в среду с 9-00 до 13-00 и с 14-00 до 17-00.

Заявления о намерении участвовать в аукционе на право заключения договора аренды земельного участка можно подать на сайте министерства в разделе «Электронная приемная», направить на официальную почту министерства mizo@tularegion.ru, почтовым направлением или подать лично (по предварительной записи по тел. (4872) 24 53 92) по адресу: г. Тула, ул. Жаворонкова, дом 2, в течение тридцати дней со дня публикации.

В заявлении указываются:

- фамилия, имя и (при наличии) отчество, место жительства заявителя, реквизиты документа, удостоверяющего личность заявителя;
- дата и место публикации;
- кадастровый номер земельного участка, его площадь, местоположение;
- цель использования земельного участка;
- вид права, на котором заявитель желает приобрести земельный участок;
- почтовый адрес и (или) адрес электронной почты.

Заявление подписывается собственноручно с расшифровкой (инициалы, фамилия), либо электронной подписью (с указанием ключа электронной подписи, ФИО владельца сертификата и срока действия сертификата ключа).



Объявление

О предоставлении в аренду для индивидуального жилищного строительства земельного участка площадью 1393 кв. м, расположенного южнее земельного участка с кадастровым номером 71:14:030301:239 в деревне Ямны муниципального образования город Тула (@70830)

В соответствии со статьей 39.18 Земельного кодекса Российской Федерации, министерство имущественных и земельных отношений Тульской области сообщает о предоставлении в аренду для индивидуального жилищного строительства земельного участка площадью 1393 кв. м, расположенного южнее земельного участка с кадастровым номером 71:14:030301:239 в деревне Ямны муниципального образования город Тула (@70830).

Согласно карте зон с особыми условиями использования территории, испрашиваемый земельный участок расположен в границах приаэродромной территории. Размещение объектов капитального строительства подлежит согласованию с войсковой частью 41495, в ведении которой находится аэродром.

В случае выявления на территории земельного участка линейных сооружений, предоставить им беспрепятственный доступ уполномоченных лиц соответствующих организаций, в том числе посредством установления сервитутов и ограничений (обременений) земельного участка в соответствии с действующим законодательством Российской Федерации и иными правовыми актами.

Ознакомиться со схемой расположения земельного участка, в соответствии с которой предстоит образовать земельный участок, можно по адресу: г. Тула, ул. Жаворонкова, 2, в среду с 9-00 до 13-00 и с 14-00 до 17-00.

Заявления о намерении участвовать в аукционе на право заключения договора аренды земельного участка можно подать на сайте министерства в разделе «Электронная приемная», направить на официальную почту министерства mizo@tularegion.ru, почтовым направлением или подать лично (по предварительной записи по тел. (4872) 24 53 92) по адресу: г. Тула, ул. Жаворонкова, дом 2, в течение тридцати дней со дня публикации.

В заявлении указываются:

- фамилия, имя и (при наличии) отчество, место жительства заявителя, реквизиты документа, удостоверяющего личность заявителя;
- дата и место публикации;
- кадастровый номер земельного участка, его площадь, местоположение;
- цель использования земельного участка;
- вид права, на котором заявитель желает приобрести земельный участок;
- почтовый адрес и (или) адрес электронной почты.

Заявление подписывается собственноручно с расшифровкой (инициалы, фамилия), либо электронной подписью (с указанием ключа электронной подписи, ФИО владельца сертификата и срока действия сертификата ключа).

Объявление

О предоставлении в аренду для индивидуального жилищного строительства земельного участка площадью 815 кв. м, расположенного восточнее земельного участка с кадастровым номером 71:14:030301:1448 в деревне Харино муниципального образования город Тула (@70901)

В соответствии со статьей 39.18 Земельного кодекса Российской Федерации, министерство имущественных и земельных отношений Тульской области сообщает о предоставлении в аренду для индивидуального жилищного строительства земельного участка площадью 815 кв. м, расположенного восточнее земельного участка с кадастровым номером 71:14:030301:1448 в деревне Харино муниципального образования город Тула (@70901).

Согласно карте зон с особыми условиями использования территории, испрашиваемый земельный участок расположен в границах приаэродромной территории. Размещение объектов капитального строительства подлежит согласованию с войсковой частью 41495, в ведении которой находится аэродром.

В случае выявления на территории земельного участка линейных сооружений, предоставить им беспрепятственный доступ уполномоченных лиц соответствующих организаций, в том числе посредством установления сервитутов и ограничений (обременений) земельного участка в соответствии с действующим законодательством Российской Федерации и иными правовыми актами.

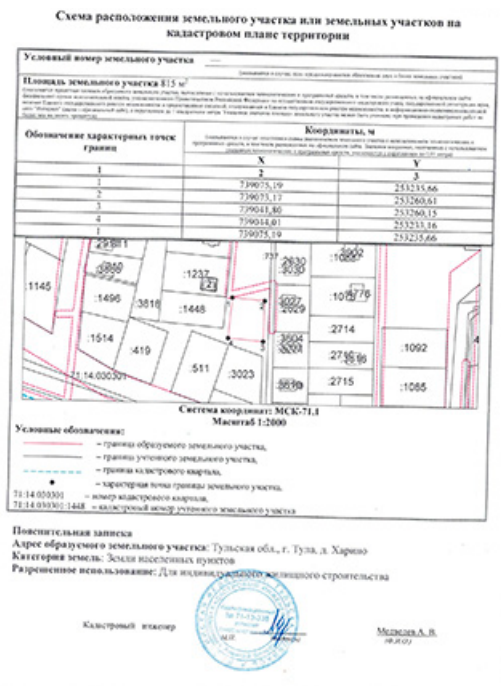
Ознакомиться со схемой расположения земельного участка, в соответствии с которой предстоит образовать земельный участок, можно по адресу: г. Тула, ул. Жаворонкова, 2, в среду с 9-00 до 13-00 и с 14-00 до 17-00.

Заявления о намерении участвовать в аукционе на право заключения договора аренды земельного участка можно подать на сайте министерства в разделе «Электронная приемная», направить на официальную почту министерства mizo@tularegion.ru, почтовым направлением или подать лично (по предварительной записи по тел. (4872) 24 53 92) по адресу: г. Тула, ул. Жаворонкова, дом 2, в течение тридцати дней со дня публикации.

В заявлении указываются:

- фамилия, имя и (при наличии) отчество, место жительства заявителя, реквизиты документа, удостоверяющего личность заявителя;
- дата и место публикации;
- кадастровый номер земельного участка, его площадь, местоположение;
- цель использования земельного участка;
- вид права, на котором заявитель желает приобрести земельный участок;
- почтовый адрес и (или) адрес электронной почты.

Заявление подписывается собственноручно с расшифровкой (инициалы, фамилия), либо электронной подписью (с указанием ключа электронной подписи, ФИО владельца сертификата и срока действия сертификата ключа).



Объявление

О предоставлении в собственность для индивидуального жилищного строительства земельного участка площадью 910 кв. м, расположенного севернее земельного участка с кадастровым номером 71:14:040801:1315 в селе Алешня муниципального образования город Тула (@70840)

В соответствии со статьей 39.18 Земельного кодекса Российской Федерации, министерство имущественных и земельных отношений Тульской области сообщает о предоставлении в собственность для индивидуального жилищного строительства земельного участка площадью 910 кв. м, расположенного севернее земельного участка с кадастровым номером 71:14:040801:1315 в селе Алешня муниципального образования город Тула (@70840).

Согласно карте зон с особыми условиями использования территории, испрашиваемый земельный участок расположен в границах приаэродромной территории. Размещение объектов капитального строительства подлежит согласованию с войсковой частью 41495, в ведении которой находится аэродром.

В случае выявления на территории земельного участка линейных сооружений, предоставить к ним беспрепятственный доступ уполномоченных лиц соответствующих организаций, в том числе посредством установления сервитутов и ограничений (обременений) земельного участка в соответствии с действующим законодательством Российской Федерации и иными правовыми актами.

Ознакомиться со схемой расположения земельного участка, в соответствии с которой предстоит образовать земельный участок, можно по адресу: г. Тула, ул. Жаворонкова, 2, в среду с 9-00 до 13-00 и с 14-00 до 17-00.

Заявления о намерении участвовать в аукционе на право заключения договора купли-продажи земельного участка можно подать на сайте министерства в разделе «Электронная приемная», направить на официальную почту министерства mizo@tularegion.ru, почтовым направлением или подать лично (по предварительной записи по тел. (4872) 24 53 92) по адресу: г. Тула, ул. Жаворонкова, дом 2, в течение тридцати дней со дня публикации.

В заявлении указываются:

- фамилия, имя и (при наличии) отчество, место жительства заявителя, реквизиты документа, удостоверяющего личность заявителя;
- дата и место публикации;
- кадастровый номер земельного участка, его площадь, местоположение;
- цель использования земельного участка;
- вид права, на котором заявитель желает приобрести земельный участок;
- почтовый адрес и (или) адрес электронной почты.

Заявление подписывается собственноручно с расшифровкой (инициалы, фамилия), либо электронной подписью (с указанием ключа электронной подписи, ФИО владельца сертификата и срока действия сертификата ключа).

Объявление

О предоставлении в собственность для индивидуального жилищного строительства земельного участка площадью 910 кв. м, расположенного севернее земельного участка с кадастровым номером 71:14:040801:1315 в селе Алешня муниципального образования город Тула (@70842)

В соответствии со статьей 39.18 Земельного кодекса Российской Федерации, министерство имущественных и земельных отношений Тульской области сообщает о предоставлении в собственность для индивидуального жилищного строительства земельного участка площадью 910 кв. м, расположенного севернее земельного участка с кадастровым номером 71:14:040801:1315 в селе Алешня муниципального образования город Тула (@70842).

Согласно карте зон с особыми условиями использования территории, испрашиваемый земельный участок расположен в границах приаэродромной территории. Размещение объектов капитального строительства подлежит согласованию с войсковой частью 41495, в ведении которой находится аэродром.

В случае выявления на территории земельного участка линейных сооружений, предоставить к ним беспрепятственный доступ уполномоченных лиц соответствующих организаций, в том числе посредством установления сервитутов и ограничений (обременений) земельного участка в соответствии с действующим законодательством Российской Федерации и иными правовыми актами.

Ознакомиться со схемой расположения земельного участка, в соответствии с которой предстоит образовать земельный участок, можно по адресу: г. Тула, ул. Жаворонкова, 2, в среду с 9-00 до 13-00 и с 14-00 до 17-00.

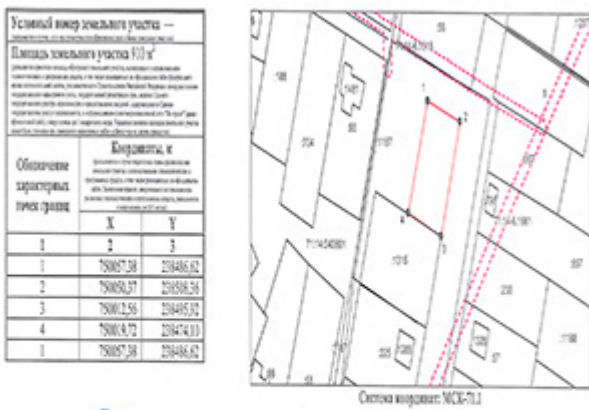
Заявления о намерении участвовать в аукционе на право заключения договора купли-продажи земельного участка можно подать на сайте министерства в разделе «Электронная приемная», направить на официальную почту министерства mizo@tularegion.ru, почтовым направлением или подать лично (по предварительной записи по тел. (4872) 24 53 92) по адресу: г. Тула, ул. Жаворонкова, дом 2, в течение тридцати дней со дня публикации.

В заявлении указываются:

- фамилия, имя и (при наличии) отчество, место жительства заявителя, реквизиты документа, удостоверяющего личность заявителя;
- дата и место публикации;
- кадастровый номер земельного участка, его площадь, местоположение;
- цель использования земельного участка;
- вид права, на котором заявитель желает приобрести земельный участок;
- почтовый адрес и (или) адрес электронной почты.

Заявление подписывается собственноручно с расшифровкой (инициалы, фамилия), либо электронной подписью (с указанием ключа электронной подписи, ФИО владельца сертификата и срока действия сертификата ключа).

Схема расположения земельного участка или земельных участков на кадастровом плане территории



- Условные обозначения:
- граница образуемого земельного участка;
 - граница участка земельного участка, объект капитального строительства;
 - граница кадастрового участка;
 - характерная точка границ земельного участка;
 - граница зоны с особыми условиями использования территории



Утверждаю

 (подпись)

 (подпись)

Схема расположения земельного участка или земельных участков на кадастровом плане территории



- Условные обозначения:
- граница образуемого земельного участка;
 - граница участка земельного участка, объект капитального строительства;
 - граница кадастрового участка;
 - характерная точка границ земельного участка;
 - граница зоны с особыми условиями использования территории



Объявление

О предоставлении в собственность для ведения личного подсобного хозяйства земельного участка площадью 1042 кв. м, расположенного восточнее земельного участка с кадастровым номером 71:14:040301:2032 в деревне Юрьево муниципального образования город Тула (@70837)

В соответствии со статьей 39.18 Земельного кодекса Российской Федерации, министерство имущественных и земельных отношений Тульской области сообщает о предоставлении в собственность для ведения личного подсобного хозяйства земельного участка площадью 1042 кв. м, расположенного восточнее земельного участка с кадастровым номером 71:14:040301:2032 в деревне Юрьево муниципального образования город Тула (@70837).

Согласно карте зон с особыми условиями использования территории, испрашиваемый земельный участок расположен в границах приаэродромной территории. Размещение объектов капитального строительства подлежит согласованию с войсковой частью 41495, в ведении которой находится аэродром.


В случае выявления на территории земельного участка линейных сооружений, предоставить к ним беспрепятственный доступ уполномоченных лиц соответствующих организаций, в том числе посредством установления сервитутов и ограничений (обременений) земельного участка в соответствии с действующим законодательством Российской Федерации и иными правовыми актами.

Ознакомиться со схемой расположения земельного участка, в соответствии с которой предстоит образовать земельный участок, можно по адресу: г. Тула, ул. Жаворонкова, 2, в среду с 9-00 до 13-00 и с 14-00 до 17-00.

Заявления о намерении участвовать в аукционе на право заключения договора купли-продажи земельного участка можно подать на сайте министерства в разделе «Электронная приемная», направить на официальную почту министерства mizo@tularegion.ru, почтовым направлением или подать лично (по предварительной записи по тел. (4872) 24 53 92) по адресу: г. Тула, ул. Жаворонкова, дом 2, в течение тридцати дней со дня публикации.

- В заявлении указывается:
- фамилия, имя и (при наличии) отчество, место жительства заявителя, реквизиты документа, удостоверяющего личность заявителя;
 - дата и место публикации;
 - кадастровый номер земельного участка, его площадь, местоположение;
 - цель использования земельного участка;
 - вид права, на котором заявитель желает приобрести земельный участок;
 - почтовый адрес и (или) адрес электронной почты.

Заявление подписывается собственноручно с расшифровкой (инициалы, фамилия), либо электронной подписью (с указанием ключа электронной подписи, ФИО владельца сертификата и срока действия сертификата ключа).



Объявление

О предоставлении в аренду для индивидуального жилищного строительства земельного участка площадью 1497 кв. м, расположенного восточнее земельного участка с кадастровым номером 71:14:030301:4988 в деревне Струково муниципального образования город Тула (@70736)

В соответствии со статьей 39.18 Земельного кодекса Российской Федерации, министерство имущественных и земельных отношений Тульской области сообщает о предоставлении в аренду для индивидуального жилищного строительства земельного участка площадью 1497 кв. м, расположенного восточнее земельного участка с кадастровым номером 71:14:030301:4988 в деревне Струково муниципального образования город Тула (@70736).

Согласно карте зон с особыми условиями использования территории, испрашиваемый земельный участок расположен в границах приаэродромной территории. Размещение объектов капитального строительства подлежит согласованию с войсковой частью 41495, в ведении которой находится аэродром.

В случае выявления на территории земельного участка линейных сооружений, предоставить к ним беспрепятственный доступ уполномоченных лиц соответствующих организаций, в том числе посредством установления сервитутов и ограничений (обременений) земельного участка в соответствии с действующим законодательством Российской Федерации и иными правовыми актами.

Ознакомиться со схемой расположения земельного участка, в соответствии с которой предстоит образовать земельный участок, можно по адресу: г. Тула, ул. Жаворонкова, 2, в среду с 9-00 до 13-00 и с 14-00 до 17-00.


Заявления о намерении участвовать в аукционе на право заключения договора аренды земельного участка можно подать на сайте министерства в разделе «Электронная приемная», направить на официальную почту министерства mizo@tularegion.ru, почтовым направлением или подать лично (по предварительной записи по тел. (4872) 24 53 92) по адресу: г. Тула, ул. Жаворонкова, дом 2, в течение тридцати дней со дня публикации.

- В заявлении указываются:
- фамилия, имя и (при наличии) отчество, место жительства заявителя, реквизиты документа, удостоверяющего личность заявителя;
 - дата и место публикации;
 - кадастровый номер земельного участка, его площадь, местоположение;
 - цель использования земельного участка;
 - вид права, на котором заявитель желает приобрести земельный участок;
 - почтовый адрес и (или) адрес электронной почты.

Заявление подписывается собственноручно с расшифровкой (инициалы, фамилия), либо электронной подписью (с указанием ключа электронной подписи, ФИО владельца сертификата и срока действия сертификата ключа).

Техническая характеристика земельного участка

Наименование	Значение
Кадастровый номер	71:14:030301:4988
Площадь	1497 кв. м
Вид разрешенного использования	для размещения объектов жилищного строительства
Срок действия	до 31.12.2024



Объявление

О предоставлении в аренду земельного участка площадью 1069 кв. м для индивидуального жилищного строительства, местоположение: муниципальное образование город Тула, село Федоровка, @70597

В соответствии со статьей 39.18 Земельного кодекса Российской Федерации министерство имущественных и земельных отношений Тульской области сообщает о предоставлении в аренду земельного участка площадью 1069 кв. м для индивидуального жилищного строительства, местоположение: муниципальное образование город Тула, село Федоровка, @70597.

Земельный участок расположен в границе приаэродромной территории. Размещение объектов капитального строительства на земельном участке подлежит согласованию с войсковой частью.

Заявления о намерении участвовать в аукционе на право заключения договора аренды земельного участка можно подать на сайте министерства в разделе «Электронная приемная», направить на официальную почту министерства mizo@tularegion.ru, почтовым направлением или подать лично (по предварительной записи по тел. (4872) 24 53 92) по адресу: г. Тула,

ул. Жаворонкова, дом 2, в течение тридцати дней со дня публикации.

В заявлении указываются:

- фамилия, имя и (при наличии) отчество, место жительства заявителя, реквизиты документа, удостоверяющего личность заявителя;
- дата и место публикации;
- кадастровый номер земельного участка, его площадь, местоположение;
- цель использования земельного участка;
- вид права, на котором заявитель желает приобрести земельный участок;
- почтовый адрес и (или) адрес электронной почты.

Заявление подписывается собственноручно с расшифровкой подписи (фамилия, инициалы) либо электронной подписью (с указанием ключа электронной подписи, ФИО владельца сертификата и срока действия сертификата ключа).

